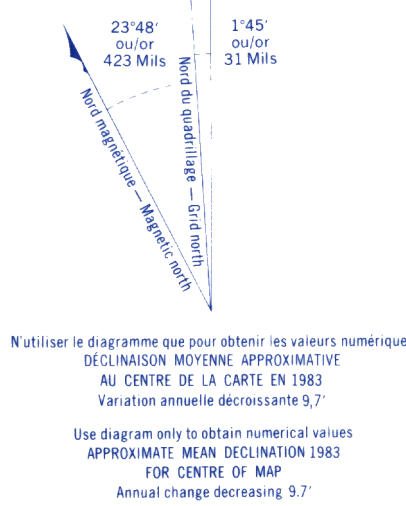
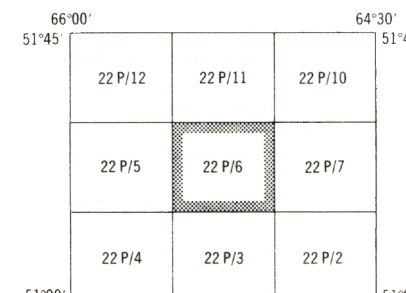
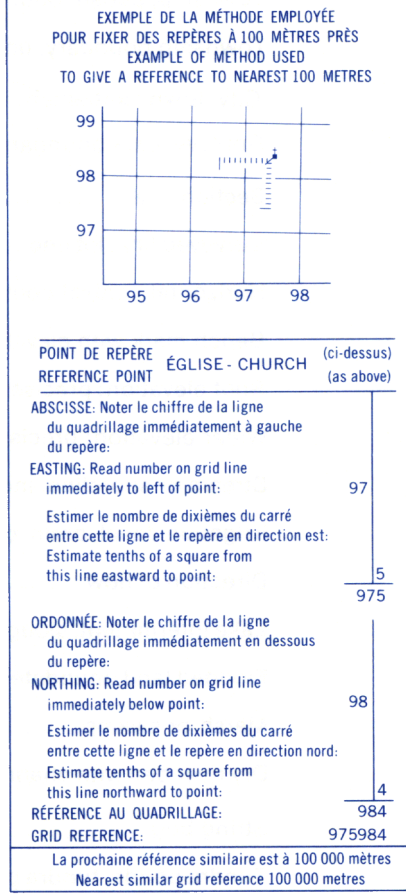
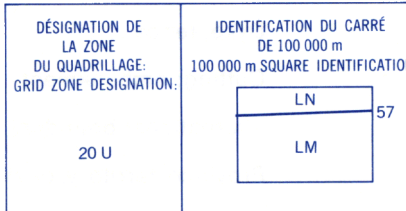


Référence de cette carte
pour usage militaire
SÉRIE A 761
CARTE 22 P/6
MAP
ÉDITION 2 MCE EDITION



QUADRILLAGE DE MILLE MÈTRES
TRANSVERSE UNIVERSAL DE MERCATOR
ZONE 20
ONE THOUSAND METRE
UNIVERSAL TRANSVERSE MERCATOR GRID



Établi par la DIRECTION DES LEVÉS ET DE LA CARTOGRAPHIE
MINISTÈRE DE L'ÉNERGIE, DES MINES ET DES RESSOURCES.
à l'aide de photographies aériennes prises en 1979 et trouvées à jour en 1983.
Ce cartier sort en vente au Bureau des Cartes du Canada,
ministère de l'Énergie, des Mines et des Ressources, Ottawa,
ou chez le vendeur le plus près.

This map was compared with satellite imagery obtained
in 1979 and found to be up-to-date in all major features.
principales étant à jour.

Produced by the SURVEYS AND MAPPING BRANCH,
DEPARTMENT OF ENERGY, MINES AND RESOURCES,
from aerial photographs taken in 1979. Published in 1983.
Copies may be obtained from the Canada Map Office,
Department of Energy, Mines and Resources, Ottawa,
or your nearest map dealer.

© 1983 Sa Majesté La Reine du Chef du Canada.
Ministère de l'Énergie, des Mines et des Ressources.

For more information concerning the signs and symbols, refer to the
aux levés géodésiques. Direction des levés et de la cartographie, Ottawa.

Information concerning bench marks and horizontal survey monuments can
be obtained from Geodetic Survey, Surveys and Mapping Branch, Ottawa.

CONVERSION SCALE FOR ELEVATIONS

Mètres 30 20 10 0 50 100 150 200 250 300 Metres

Pieds 100 50 0 100 200 300 400 500 600 700 800 900 1000 Feet

ÉQUIDISTANCE DES COURBES 50 PIEDS
Elevations in Feet above Mean Sea Level

Système de référence géodésique nord-américain, 1927
Projection Transverse de Mercator

CONTOUR INTERVAL 50 FEET
Elevations in Feet above Mean Sea Level

Échelle 1:50 000 Scale

Miles 1 0 2 3 Miles

Mètres 1000 0 1000 2000 3000 4000 Metres

Verges 1000 0 1000 2000 3000 4000 Yards

POUR UNE LISTE COMPLÈTE DES SIGNES, VOIR AU VERSO
FOR COMPLETE REFERENCE SEE REVERSE SIDE