

Établie par la DIRECTION DES LEVÉS ET DE LA CARTOGRAPHIE, MINISTÈRE DE L'ÉNERGIE, DES MINES ET DES RESSOURCES. Mise à jour à l'aide de photographies aériennes prises en 1981. Publié en 1983.

Ces cartes sont en vente au Bureau des Cartes du Canada, ministère de l'Énergie, des Mines et des Ressources, Ottawa, ou chez le vendeur le plus près.

© 1983, Sa Majesté La Reine du Chef du Canada. Ministère de l'Énergie, des Mines et des Ressources.

Produced by the SURVEYS AND MAPPING BRANCH, DEPARTMENT OF ENERGY, MINES AND RESOURCES. Updated from aerial photographs taken in 1981. Published in 1983.

Copies may be obtained from the Canada Map Office, Department of Energy, Mines and Resources, Ottawa, or your nearest map dealer.

© 1983 Her Majesty the Queen in Right of Canada. Department of Energy, Mines and Resources.

Routes: Routes de terre, sentier, percée ou portage. Pour une liste complète des signes, voir au verso.

Roads: carter track, trail, cut line or portage. For complete reference see reverse side.

Échelle 1:50 000 Scale

Miles 1 0 1 2 3 Miles

Mètres 1000 0 1000 2000 3000 4000 Mètres

Verges 1000 0 1000 2000 3000 4000 Verges

ÉCHELLE DE CONVERSION DES ALTITUDES

Mètres 30 20 10 0 50 100 150 200 250 300 Mètres

Pieds 100 50 0 100 200 300 400 500 600 700 800 900 1000 Pieds

ÉQUIDISTANCE DES COURBES 50 PIEDS

Altitudes en pieds

Système de référence géodésique nord-américain, 1927

Projection transverse de Mercator

CONTOUR INTERVAL: 50 FEET

Elevations in Feet above Mean Sea Level

North American Datum 1927

Transverse Mercator Projection

Référence de cette carte pour usage militaire: SÉRIE A 761 SÉRIE 22 P/12 MAP

Military users refer to this map as: ÉDITION 2 MCE ÉDITION



Utilisez le diagramme qui vous obtient les valeurs numériques pour l'altitude approximative.

AU CENTRE DE LA CARTE EN 1983

Variation annuelle décroissante 9,4"

Use diagram only to obtain numerical values for center of map.

APPROXIMATE MEAN DECLINATION 1983

FOR CENTER OF MAP

Annual change decreasing 9,4"

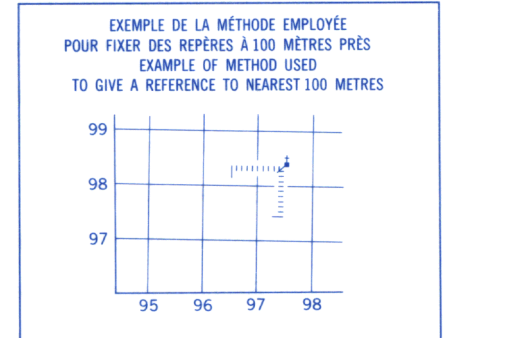
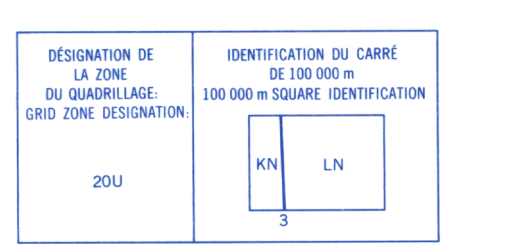
QUADRILLAGE DE MILLE MÈTRES

TRANSVERSE UNIVERSEL DE MERCATOR

ZONE 20

ONE THOUSAND METRE

UNIVERSAL TRANSVERSE MERCATOR GRID



POINT DE RÉFÉRENCE: EGLISE - CHURCH

ABSCISSE: Notez le chiffre de la ligne de quadrillage immédiatement à gauche du repère.

EASTING: Read number on grid line immediately to left of point.

Estimez le nombre de divisions du carré entre cette ligne et la repère en direction est.

Estimate number of squares from this line eastward to point.

ORDONNÉE: Notez le chiffre de la ligne de quadrillage immédiatement en dessous du repère.

NORTHING: Read number on grid line immediately below point.

Estimez le nombre de divisions du carré entre cette ligne et la repère en direction nord.

Estimate number of squares from this line northward to point.

RÉFÉRENCE AU QUADRILLAGE: 975984

GRID REFERENCE

La prochaine référence similaire est à 100 000 mètres.

Nearest similar grid reference 100 000 metres.

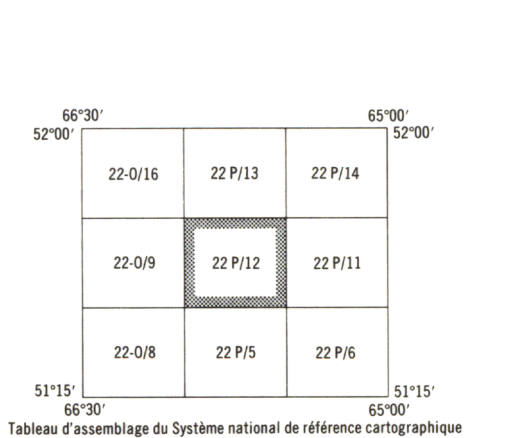
LES AMORCES BRUNES NUMÉROTÉES REPRÉSENTENT LE QUADRILLAGE DE 1000 MÈTRES T.U.M.

ZONE 19

BROWN NUMBERED TICKS INDICATE THE 1000 METRE U.T.M. GRID

INSPECTION OF THIS MAP USING 1987 SATELLITE IMAGERY REVEALED NO CHANGES IN MAJOR HYDROGRAPHIC OR CONSTRUCTED FEATURES.

UNE VÉRIFICATION DE CETTE CARTE AU MOYEN D'IMAGES SATELLITE DE 1987 N'A MONTRÉ AUCUN CHANGEMENT EN CE QUI CONCERNE LES ÉLÉMENTS HYDROGRAPHIQUES OU LES ÉLÉMENTS RAPPORTÉS (CONSTRUCTIONS) D'IMPORTANCE.



LAC WACOUNO

22 P/12

ÉDITION 2 ÉDITION

Énergie, Mines et Ressources Canada

Energy, Mines and Resources Canada