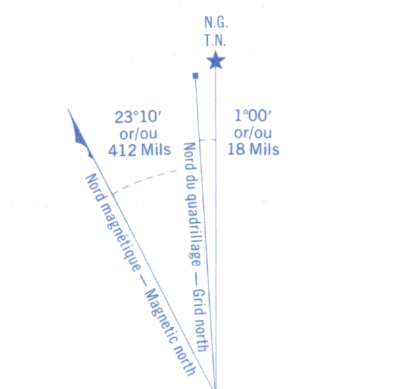
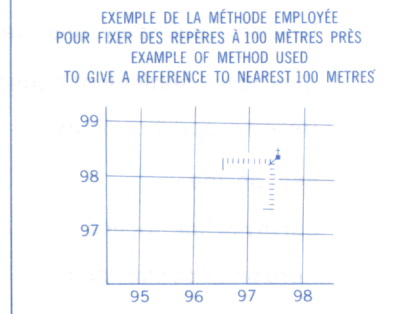
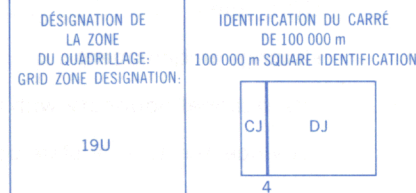


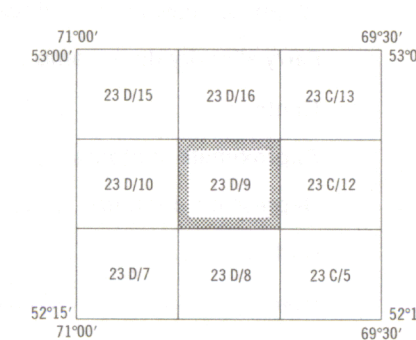
Référence de cette carte pour usage militaire:	SÉRIE	A 761	SERIES
Military users, refer to this map as:	CARTE	23 D/9	MAP
	ÉDITION	2 MCE	EDITION



QUADRILLAGE DE MILLE MÈTRES
TRANSVERSE UNIVERSEL DE MERCATOR
ZONE 19
ONE THOUSAND METRE
UNIVERSAL TRANSVERSE MERCATOR GRID



POINT DE REPERE		ÉGLISE - CHURCH		(ci dessus)
REFERENCE POINT				(as above)
ABSCISSE: Note le chiffre de la ligne du quadrillage immédiatement à gauche du repère.				
EASTING: Read number on grid line immediately left of point.				97
Estimer le nombre de dixièmes du carré entre cette ligne et le repère en direction est.				
Estimate tenth of a square from this line eastward to point.				5
				97.5
ORDONNÉE: Note le chiffre de la ligne du quadrillage immédiatement en dessous du repère.				
NORTHING: Read number on grid line immediately below point.				98
Estimer le nombre de dixièmes du carré entre cette ligne et le repère en direction nord.				
Estimate tenth of a square from this line northward to point.				4
RÉFÉRENCE AU QUADRILLAGE.				98.4
GRID REFERENCE.				975084
La prochaine référence similaire est 100 000 mètres				
Nearest similar figure is 100 000 metres				



Les cartes et la direction des SÈVRES et de la CARTOGRAPHIE
 DÉPARTEMENT DE L'ÉNERGIE, DES MINES ET DES RESSOURCES, OTTAWA
 L'avis de publication antérieur paru en 1950. Publié en 1983.
 Ces cartes ont été publiées au Bureau des cartes du Canada
 Ministère de l'Énergie, des Mines et des Ressources, Ottawa.
 (S) 1983. S.A. MAISON (A) BUREAU (C) CHAT DU CANADA

This map was prepared with satellite imagery obtained
 in 1981 and compared to the up-to-date map of all major features
 on the map.

Pour plus d'information concernant les cartes et les cartes, s'adresser
 au Bureau des cartes, Direction des cartes de la cartographie, Ottawa.

Information concerning French maps and mapping survey monuments can
 be obtained from Geographic Survey, Survey and Mapping Branch, Ottawa.

Copies may be obtained from the Canada Map Office,
 Department of Energy, Mines and Resources, Ottawa,
 or your nearest map dealer.

LAC DAHOUE

Ministère de l'Énergie, des Mines et des Ressources

PROVISIONAL PRINT
PRESSION PROVISOIRE

