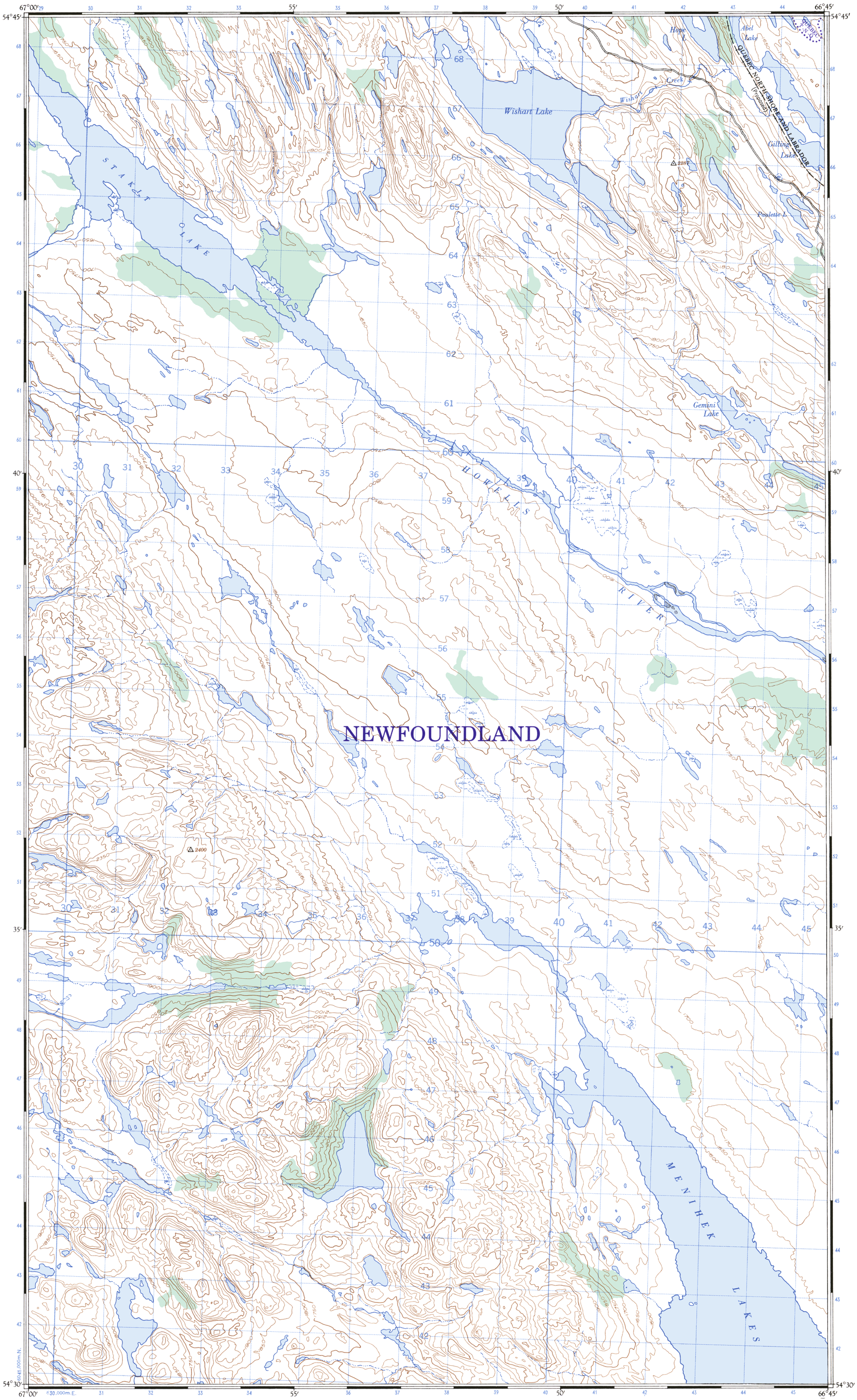

Military users, refer to this map as: Référence de cette carte pour usage militaire:	SERIES A 771 SÉRIE MAP 23 J/10 W-O CARTE EDITION 1 MCE ÉDITION

LEGEND / **LÉGENDE**

Road — Route
loose surface all weather ..... de gravier, toutes saisons .....

FOR COMPLETE REFERENCE SEE REVERSE SIDE — POUR UNE LISTE COMPLÈTE DES SIGNES, VOIR AU VERSO

CONVERSION SCALE FOR ELEVATIONS — ÉCHELLE DE CONVERSION DES ALTITUDES

Feet / Pieds: 100 50 0 100 200 300 400 500 600 700 800 900 1000
Metres / Mètres: 30 20 10 0 50 100 150 200 250 300

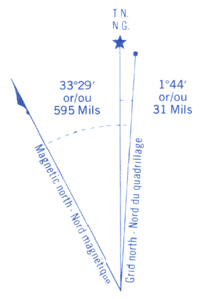

Use diagram only to obtain numerical values
APPROXIMATE MEAN DECLINATION 1951
FOR CENTRE OF MAP
Annual change decreasing 4.0′

N'utiliser le diagramme que pour obtenir les valeurs numériques
DÉCLINAISON MOYENNE APPROXIMATIVE
AU CENTRE DE LA CARTE EN 1951
Variation annuelle décroissante 4.0′

ONE THOUSAND METRE
UNIVERSAL TRANSVERSE MERCATOR GRID
ZONE 19
QUADRILLAGE DE MILLE MÈTRES
TRANSVERSE UNIVERSEL DE MERCATOR

GRID ZONE DESIGNATION: DÉSIGNATION DE LA ZONE DU QUADRILLAGE:	100 000 m SQUARE IDENTIFICATION IDENTIFICATION DU CARRÉ DE 100 000 m
19U	FL

EXAMPLE OF METHOD USED TO GIVE A REFERENCE TO NEAREST 100 METRES
EXEMPLE DE LA MÉTHODE EMPLOYÉE POUR FIXER DES REPÈRES À 100 MÈTRES PRÈS

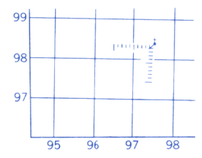

REFERENCE POINT / POINT DE REPÈRE	CHURCH - ÉGLISE	(as above) (ci-dessus)
EASTING: Read number on grid line immediately to left of point: ABSCISSE: Noter le chiffre de la ligne du quadrillage immédiatement à gauche du repère:	97	
Estimate tenths of a square from this line eastward to point: Estimer le nombre de dixièmes du carré entre cette ligne et le repère en direction est:		5
		975
NORTHING: Read number on grid line immediately below point: ORDONNÉE: Noter le chiffre de la ligne du quadrillage immédiatement en dessous du repère:	98	
Estimate tenths of a square from this line northward to point: Estimer le nombre de dixièmes du carré entre cette ligne et le repère en direction nord:		4
GRID REFERENCE: RÉFÉRENCE AU QUADRILLAGE:		984 975984

Nearest similar grid reference 100 000 metres (about 63 miles)
La prochaine référence similaire est à 100 000 mètres (environ 63 milles)

STAKIT LAKE
NEWFOUNDLAND-QUÉBEC

Scale 1:50 000 Échelle

Miles 1 — 0 — 1 — 2 — 3 Milles
Metres 1000 — 0 — 1000 — 2000 — 3000 — 4000 Mètres
Yards 1000 — 0 — 1000 — 2000 — 3000 — 4000 Verges

CONTOUR INTERVAL 50 FEET
Elevations in Feet above Mean Sea Level
North American Datum 1927
Transverse Mercator Projection

ÉQUIDISTANCE DES COURBES 50 PIEDS
Altitudes en pieds
Système de référence géodésique nord-américain, 1927
Projection transverse de Mercator

Surveyed by the Topographical Survey in 1949. Compiled by the Topographical Survey in 1950, from air photographs taken in 1948.

Lithographed and printed by the Army Survey Est., R.C.E., Department of National Defence, 1953.

Copies may be obtained from the Canada Map Office, Department of Energy, Mines and Resources, Ottawa, or your nearest map dealer.

The boundary between Québec and Newfoundland in this area is the crest of watershed of the rivers flowing into the Atlantic Ocean; to date of publication it has not been surveyd nor monumented.

Interim corrections 1966 - may not be as accurate as original detail

Partial names update 1982

Levés effectués par les Levés topographiques en 1949. Compilation par les Levés topographiques en 1950, à partir de photos aériennes prises en 1948.

Lithographie et impression: Service topographique de l'armée, Génie royal canadien, Ministère de la Défense nationale, 1953.

Ces cartes sont en vente au Bureau des Cartes du Canada, ministère de l'Énergie, des Mines et des Ressources, Ottawa, ou chez le vendeur le plus près.

Dans cette région, la limite entre les provinces de Québec et de Terre-Neuve est constituée par la ligne de faîte du bassin hydrographique des cours d'eau se jetant dans l'Atlantique; à la date de mise sous presse cette limite n'avait pas fait l'objet d'un levé ni d'un bornage.

Corrections provisoires, 1966; Ces corrections ne sont peut-être pas aussi précises que les données originelles

Mise à jour toponymique partielle effectuée en 1982