

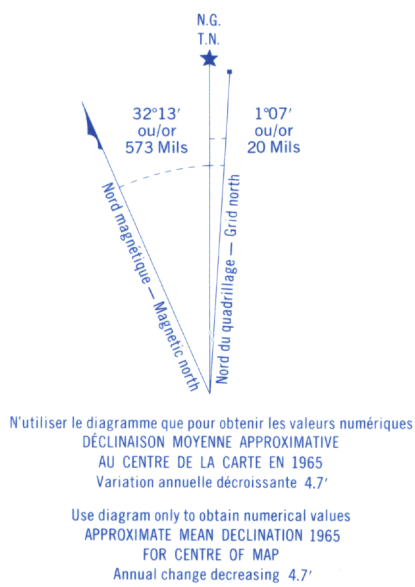
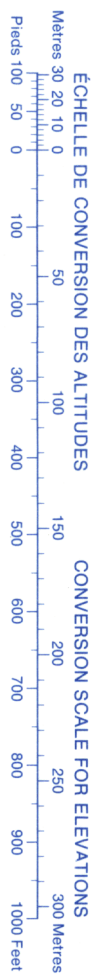
Référence de cette carte  
pour usage militaire:  
Military users,  
refer to this map as:

SÉRIE A 761  
CARTE 23 J/12 E-E  
ÉDITION 3 MCE

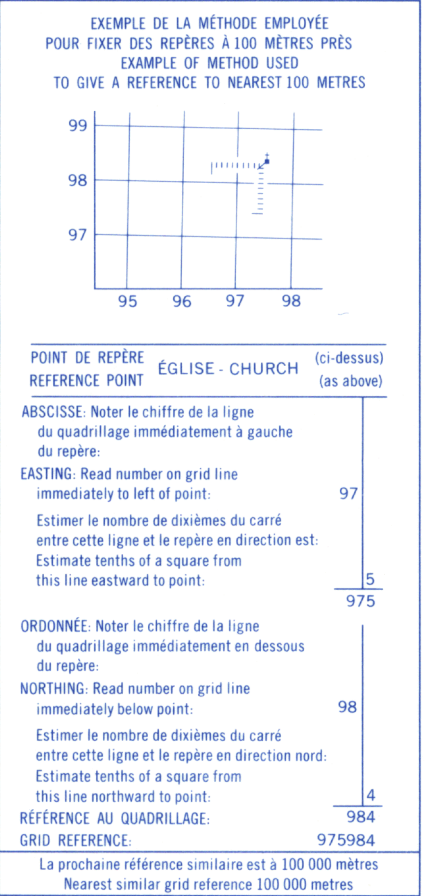
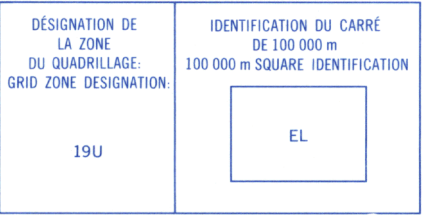
SERIES  
MAP  
EDITION

GLOSSAIRE GLOSSARY

Fondrière à filaments.....String Bog



QUADRILLAGE DE MILLE MÈTRES  
TRANSVERSE UNIVERSEL DE MERCATOR  
ZONE 19  
ONE THOUSAND METRE  
UNIVERSAL TRANSVERSE MERCATOR GRID



Compiled, 1963, by the SURVEYS AND MAPPING BRANCH,  
DEPARTMENT OF MINES AND TECHNICAL SURVEYS,  
from aerial photographs taken in 1946 and 1948, Field surveys  
1959. Minor Revision 1969.

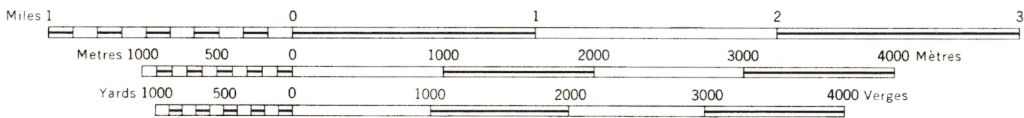
Copies may be obtained from the Map Distribution Office  
Department of Mines and Technical Surveys, Ottawa.

Partial names update 1982

LAC AVEZAC

QUÉBEC - NEWFOUNDLAND

SCALE 1:50 000 ÉCHELLE



CONTOUR INTERVAL 50 FEET  
Elevations in Feet above Mean Sea Level  
North American Datum 1927  
Transverse Mercator Projection

ÉQUIDISTANCE DES COURBES: 50 PIEDS  
Altitudes en pieds  
Réseau géodésique nord-américain unifié (1927)  
Projection transverse de Mercator

Rédigée en 1963, par la DIRECTION DES LEVÉS ET DE LA  
CARTOGRAPHIE, MINISTÈRE DES MINES ET DES RELEVÉS  
TECHNIQUES, d'après des photographies aériennes prises en  
1946 et 1948. Levés sur le terrain en 1959. Révision partielle en  
1969.

Ces cartes sont en vente au Bureau de distribution des cartes,  
ministère des Mines et des Relevés techniques, Ottawa.

Mise à jour toponymique partielle effectuée en 1982

Building.....Bâtiment.....	Barn.....Grange.....
School.....École.....	Post Office.....Bureau de poste.....
Church.....Église.....	Cemetery.....Cimetière.....
Lighthouse.....Phare.....	
River with bridge.....Rivière avec pont.....	
Stream, intermittent or dry.....Cours d'eau intermittent ou à sec.....	
Lake intermittent, indefinite.....Lac intermittent, rive imprécise.....	
Marsh or Swamp.....Marais ou marécage.....	
Depression contours.....Coursures de cuvette.....	

Note: The boundary between Québec and  
Newfoundland in this area is the crest of the  
watershed of the rivers flowing into the Atlantic  
Ocean; and to date of publication it has not  
been surveyed nor monumented.

Note: Dans cette région, la frontière entre  
Québec et Terre-Neuve suit la ligne de faite du  
bassin hydrographique des rivières s'écoulant  
vers l'Atlantique. À la date de publication, cette  
ligne n'avait été ni levée ni bornée.