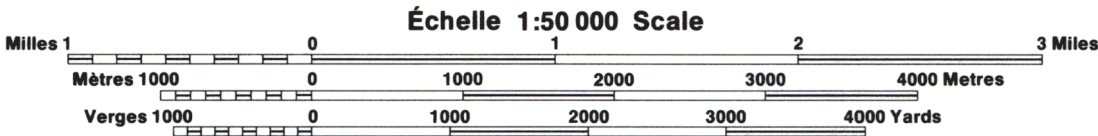


Établie en 1958, par la DIRECTION DES LEVÉS ET DE LA CARTOGRAPHIE,
MINISTÈRE DES MINES ET DES RELEVÉS TECHNIQUES, à partir de
photographies aériennes prises en 1948.

Ces cartes sont en vente au Bureau des Cartes du Canada,
ministère de l'Énergie, des Mines et des Ressources, Ottawa,
ou chez le vendeur le plus près.

Mise à jour toponymique partielle effectuée en 1982.

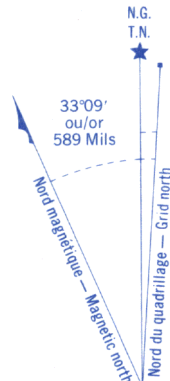
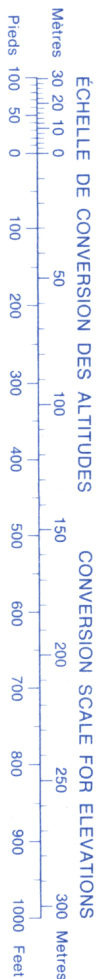
LAC PAILLERAUT
QUÉBEC



EQUIDISTANCE DES COURBES 50 PIEDS
Altitudes en pieds
Système de référence géodésique nord-américain, 1927
Projection transverse de Mercator

CONTOUR INTERVAL 50 FEET
Elevations in Feet above Mean Sea Level
North American Datum 1927
Transverse Mercator Projection

Référence de cette carte pour usage militaire:	SÉRIE A 761	SERIES
Military users, refer to this map as:	CARTE 23-O/4 E-E	MAP
	ÉDITION 1 MCE	EDITION



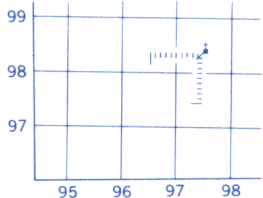
N'utiliser le diagramme que pour obtenir les valeurs numériques
DÉCLINAISON MOYENNE APPROXIMATIVE
AU CENTRE DE LA CARTE EN 1958
Variation annuelle décroissante 4.5'

Use diagram only to obtain numerical values
APPROXIMATE MEAN DECLINATION 1958
FOR CENTRE OF MAP
Annual change decreasing 4.5'

QUADRILLAGE DE MILLE MÈTRES
TRANSVERSE UNIVERSEL DE MERCATOR
ZONE 19
ONE THOUSAND METRE
UNIVERSAL TRANSVERSE MERCATOR GRID

DESIGNATION DE LA ZONE DU QUADRILLAGE: GRID ZONE DESIGNATION:	IDENTIFICATION DU CARRÉ DE 100 000 m 100 000 m SQUARE IDENTIFICATION				
19 U	<table><tr><td>E M</td><td>61</td></tr><tr><td>E L</td><td></td></tr></table>	E M	61	E L	
E M	61				
E L					

EXEMPLE DE LA MÉTHODE EMPLOYÉE
POUR FIXER DES REPÈRES À 100 MÈTRES PRÈS
EXAMPLE OF METHOD USED
TO GIVE A REFERENCE TO NEAREST 100 METRES



POINT DE REPÈRE REFERENCE POINT	ÉGLISE - CHURCH (ci-dessus) (as above)
ABSCISSE: Noter le chiffre de la ligne du quadrillage immédiatement à gauche du repère. EASTING: Read number on grid line immediately to left of point: Estimer le nombre de dixièmes du carré entre cette ligne et le repère en direction est: Estimate tenths of a square from this line eastward to point:	97 <hr/> 5 975
ORDONNÉE: Noter le chiffre de la ligne du quadrillage immédiatement en dessous du repère. NORTHING: Read number on grid line immediately below point: Estimer le nombre de dixièmes du carré entre cette ligne et le repère en direction nord: Estimate tenths of a square from this line northward to point:	98 <hr/> 4 984
REFERENCE AU QUADRILLAGE: GRID REFERENCE:	975984
La prochaine référence similaire est à 100 000 mètres Nearest similar grid reference 100 000 metres	

Produced by the SURVEYS AND MAPPING BRANCH,
DEPARTMENT OF MINES AND TECHNICAL SURVEYS,
1958, from aerial photographs taken in 1948.

Copies may be obtained from the Canada Map Office,
Department of Energy, Mines and Resources, Ottawa,
or your nearest map dealer.

Partial names update 1982.