

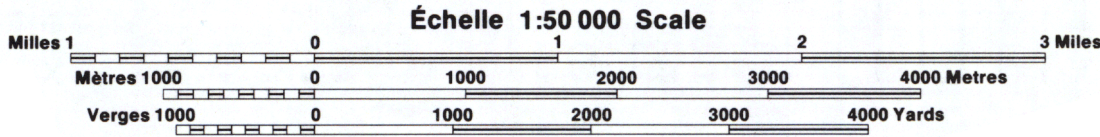
Établie en 1958, par la DIRECTION DES LEVÉS ET DE LA CARTOGRAPHIE, MINISTÈRE DES MINES ET DES RELEVÉS TECHNIQUES, à partir de photographies aériennes prises en 1948.

Ces cartes sont en vente au Bureau des Cartes du Canada, Ministère de l'Énergie, des Mines et des Ressources, Ottawa, ou chez le vendeur le plus près.

Mise à jour toponymique partielle effectuée en 1982.

LAC PAILLERAUT

QUÉBEC



ÉQUIDISTANCE DES COURBES 50 PIEDS
Altitudes in feet
Système de référence géodésique nord-américain, 1927
Projection transverse de Mercator

CONTOUR INTERVAL 50 FEET
Elevations in Feet above Mean Sea Level
North American Datum 1927
Transverse Mercator Projection


Produced by the SURVEYS AND MAPPING BRANCH, DEPARTMENT OF MINES AND TECHNICAL SURVEYS, 1958, from aerial photographs taken in 1948.

Copies may be obtained from the Canada Map Office, Department of Energy, Mines and Resources, Ottawa, or your nearest map dealer.

Partial names update 1982.

Référence de cette carte pour usage militaire: Military users, refer to this map as:

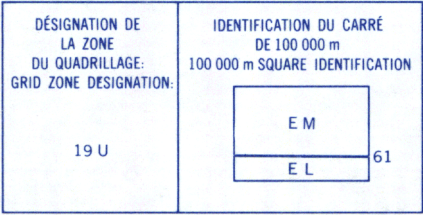
SÉRIE A 761
CARTE 23-O/4 O-W MAP
ÉDITION 1 MCE EDITION



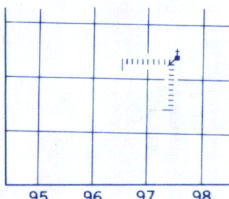
N'utiliser le diagramme que pour obtenir les valeurs numériques
DECLINAISON MOYENNE APPROXIMATIVE
AU CENTRE DE LA CARTE EN 1958
Variation annuelle décroissante 4, 5'

Use diagram only to obtain numerical values
APPROXIMATE MEAN DECLINATION 1958
FOR CENTRE OF MAP
Annual change decreasing 4, 5'

QUADRILLAGE DE MILLE MÈTRES
TRANSVERSE UNIVERSEL DE MERCATOR
ZONE 19
ONE THOUSAND METRE
UNIVERSAL TRANSVERSE MERCATOR GRID



EXEMPLE DE LA MÉTHODE EMPLOYÉE POUR FIXER DES REPÈRES À 100 MÈTRES PRÈS
EXAMPLE OF METHOD USED TO GIVE A REFERENCE TO NEAREST 100 METRES



POINT DE REPÈRE ÉGLISE - CHURCH (ci-dessus) (as above)

REFERENCE POINT

ABSCISSE: Noter le chiffre de la ligne du quadrillage immédiatement à gauche du repère.
EASTING: Read number on grid line immediately to left of point:
Estimer le nombre de dixièmes du carré entre cette ligne et le repère en direction est: Estimate tenths of a square from this line eastward to point: 97
5
975

ORDONNÉE: Noter le chiffre de la ligne du quadrillage immédiatement en dessous du repère.
NORTHING: Read number on grid line immediately below point:
Estimer le nombre de dixièmes du carré entre cette ligne et le repère en direction nord: Estimate tenths of a square from this line northward to point: 98
4
984

REFERENCE AU QUADRILLAGE: 975984
GRID REFERENCE:

La prochaine référence similaire est à 100 000 mètres
Nearest similar grid reference 100 000 metres