

Établie par la DIRECTION DES LEVÉS ET DE LA CARTOGRAPHIE,
MINISTÈRE DE L'ÉNERGIE, DES MINES ET DES RESSOURCES
à l'aide de photographies aériennes prises en 1948. Publiée en 1983.

Ces cartes sont en vente au Bureau des Cartes du Canada, ministère de l'Énergie, des Mines et des Ressources, Ottawa, ou chez le vendeur le plus près.

© 1983. Sa Majesté La Reine du Chef du Canada.
Ministère de l'Énergie, des Mines et des Ressources

Cette région renferme peu d'arbres disséminés

On a comparé cette carte aux images prises par satellite en 1978; nous avons constaté que toutes ses caractéristiques principales étaient à jour.

LAC BACCHUS
QUÉBEC-NEWFOUNDLAND

Pour tout renseignement concernant les repères et bornes altimétriques, s'adresser aux levés géodésiques, Direction des levés et de la cartographie, Ottawa.

Information concerning bench marks and horizontal survey monuments can be obtained from Geodetic Survey, Surveys and Mapping Branch, Ottawa.

This map was compared with satellite imagery obtained in 1978 and found to be up-to-date in all major features.

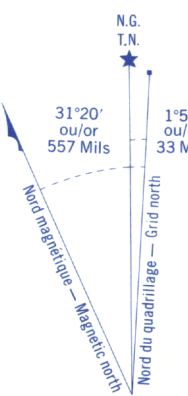
Produced by the SURVEYS AND MAPPING BRANCH,
DEPARTMENT OF ENERGY, MINES AND RESOURCES,
from aerial photographs taken in 1968. Published in 1983.

[illegible]

Copies may be obtained from the Canada Map Office,
Department of Energy, Mines and Resources, Ottawa,
or your nearest map dealer.

© 1983, Her Majesty the Queen in Right of Canada.
Department of Energy, Mines and Resources.


Référence de cette carte pour usage militaire:	SÉRIE A 761	SERIES
Military users, refer to this map as:	CARTE 23-0/7	MAP
	ÉDITION 2 MCE	EDITION

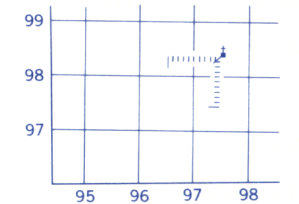


N'utiliser le diagramme que pour obtenir les valeurs numériques
 DÉCLINAISON MOYENNE APPROXIMATIVE
 AU CENTRE DE LA CARTE EN 1982
 Variation annuelle décroissante 12,2'

Use diagram only to obtain numerical values:
APPROXIMATE MEAN DECLINATION 1982
FOR CENTRE OF MAP
Annual change decreasing 12.2'

QUADRILLAGE DE MILLE MÈTRES
TRANSVERSE UNIVERSEL DE MERCATOR
ZONE 19
ONE THOUSAND METRE
UNIVERSAL TRANSVERSE MERCATOR GRID

DESIGNATION DE LA ZONE DU QUADRILLAGE: GRID ZONE DESIGNATION: 19U	IDENTIFICATION DU CARRÉ DE 100 000 m 100 000 m SQUARE IDENTIFICATION: 
---	--



POINT DE REPÈRE	ÉGLISE - CHURCH	(ci-dessus)
REFERENCE POINT		(as above)

ABSCISSE: Noter le chiffre de la ligne du quadrillage immédiatement à gauche

EASTING: Read number on grid line immediately to left of point: 97

Estimer le nombre de dixièmes du carré
entre cette ligne et le repère en direction est:
Estimate tenths of a square from
this line eastward to point:

ORDONNÉE: Noter le chiffre de la ligne
du quadrillage immédiatement en dessous
du repère:
NORTHING: Read number on grid line

Estimer le nombre de dixièmes du carré
entre cette ligne et le repère en direction nord:
Estimate tenths of a square from
this line northward to point:

RÉFÉRENCE AU QUADRILLAGE:	984
GRID REFERENCE:	975984
La prochaine référence similaire est à 100 000 mètres Nearest similar grid reference 100 000 metres	

Dans cette région, la limite entre les provinces de Québec et de Terre-Neuve est constituée par la ligne de faite du bassin hydrographique des cours d'eau se jetant dans l'Atlantique; à la date de mise sous presse cette limite n'avait pas fait l'objet d'un levé ni d'un bornage.

67°30'			66°00'
55°45'	23-0/11	23-0/10	23-0/9
	23-0/6	23-0/7	23-0/8
	23-0/3	23-0/2	23-0/1
55°00'			55°00'

67°30' 66°00'

Tableau d'assemblage du Système national de référence cartographique

LAC BACCHUS

23-0/7
ÉDITION 3 EDITION

Énergie, Mines et
Ressources Canada

Energy, Mines and
Resources Canada