

REFERENCE POINT CHURCH — EGLISE (as above)
POINT DE REPÈRE (ci-dessus)

EASTING: Read number on grid line immediately to left of point.

LONGITUDE EST: Note le chiffre de la ligne de quadrillage immédiatement à gauche

Estimate tenths of a square from this line eastward to point:	97
Estimer le nombre de dixièmes du carré entre cette ligne et le repère en direction est:	5
	975

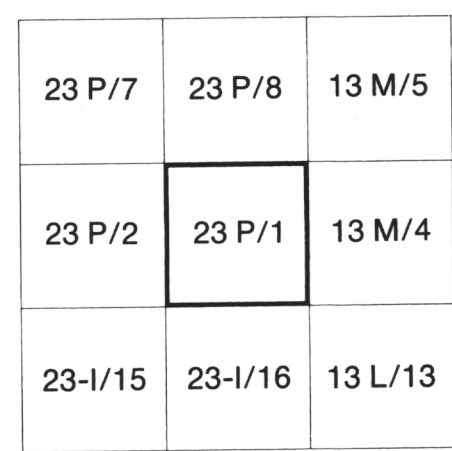
NORTHING: Read number on grid line immediately below point:

LATITUDE NORD: Note le chiffre de la ligne du quadrillage immédiatement en dessous du repère.

Estimate tenths of a square from this line northward to point:

Estimer le nombre de décimales du carré entre cette ligne et le repère en direction nord:	4
GRID REFERENCE SAMPLE	984
EXEMPLE DU QUADRILLAGE	975984
Nœud sample nord référence 100 000 mètres (about 63 miles)	

ONE THOUSAND METRE
UNIVERSAL TRANSVERSE MERCATOR GRID
ZONE 20

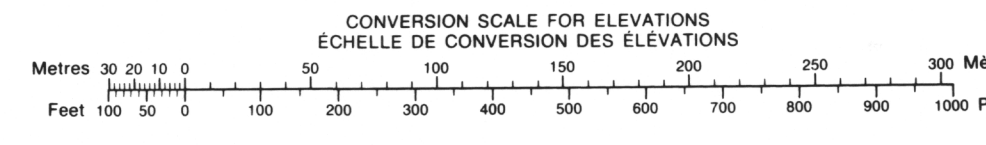


The 2001 MAGNETIC BEARING is 24°56' (443 mils) WEST of GRID NORTH.
ANNUAL CHANGE DECREASING 13.9'
GRID NORTH is 1°02' (18 mils) WEST of TRUE NORTH for centre of map.

Le REPÈRE MAGNÉTIQUE en 2001 est à 24°56' (443 m)
OUEST du NORD DU QUADRILLAGE.

VARIATION ANNUELLE DÉCROISSANTE 13.9'

NORD DU QUADRILLAGE est 1°02' (18 mils) à l'ouest
NORD GEOGRAPHIQUE au centre de la carte.



LAC LACASSE
23 P/1
ÉDITION 1/81 ÉDITION

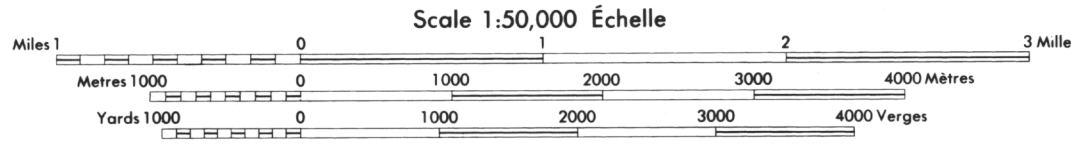
This is a detailed topographic map of a region in Canada, specifically the area around Lac Raude. The map is oriented with North at the top. It features a grid of latitude and longitude lines, with coordinates ranging from 05 to 36 degrees longitude and 05 to 30 degrees latitude. The map is labeled with various place names, including Lac Raude, Lac Révolution, Lac Lacasse, and Rivière George. The map also shows numerous contour lines indicating elevation, as well as smaller features like lakes, rivers, and roads. The map is titled 'Canada' at the top center. It includes a scale bar at the bottom left, showing distances in both meters and kilometers. The map is labeled 'ÉDITION 1(B)' and 'MÉTRIQUE' on the left, and 'METRIC' and 'EDITION 1(B)' on the right. The map is oriented with North at the top.

PRODUCED BY THE CENTRE FOR TOPOGRAPHIC
INFORMATION, DEPARTMENT OF NATURAL RESOURCES.
INFORMATION CURRENT AS OF 1975. PUBLISHED 2001.

© 2001. HER MAJESTY THE QUEEN IN RIGHT OF CANADA
DEPARTMENT OF NATURAL RESOURCES.

ELEVATIONS IN METRES ABOVE MEAN SEA LEVEL
CONTOUR INTERVAL 10 METRES

NORTH AMERICAN DATUM 1927
TRANSVERSE MERCATOR PROJECTION



ÉLÉVATIONS EN MÈTRES AU-DESSUS DU NIVEAU MOYEN DE LA MER

ÉQUIDISTANCE DES COURBES 10 MÈTRES


SYSTÈME DE RÉFÉRENCE GÉODÉSIQUE NORD-AMÉRICAIN 1927
PROJECTION TRANSVERSE DE MERCATOR

ÉTABLI PAR LE CENTRE D'INFORMATION TOPOGRAPHIQUE,
MINISTÈRE DES RESSOURCES NATURELLES.
RENSEIGNEMENTS À JOUR EN 1975. PUBLIÉE EN 2001.

© 2001. SA MAJESTÉ LA REINE DU CHEF DU CANADA.
MINISTÈRE DES RESSOURCES NATURELLES.

MINISTÈRE DES RESSOURCES NATURELLES.

LAC LACASSE
23 P/1
ÉDITION 1/8) ÉDITION

 Natural Resources Canada Ressources naturelles Canada