

Référence de cette carte
pour usage militaire
Military users,
refer to this map as:


SÉRIE A 761
CARTES 24 B/12
ÉDITION 2 MCE

SERIES A 761
MAPS 24 B/12
EDITION 2 MCE



QUADRILLAGE DE MILLE MÈTRES
TRANSVERSE UNIVERSEL DE MERCATOR
ZONE 19
ONE THOUSAND METRE
UNIVERSAL TRANSVERSE MERCATOR GRID

DESIGNATION DE LA ZONE DU QUADRILLAGE GRID ZONE DESIGNATION	IDENTIFICATION DU CARRÉ DE 100 000 m 100 000 m SQUARE IDENTIFICATION
19V	EN

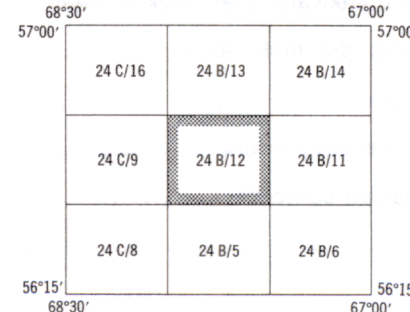


POINT DE REPÈRE
REFERENCE POINT
ÉGLISE - CHURCH (ci-dessus)
(as above)

ABSCISSE: Note le chiffre de la ligne du quadrillage immédiatement à gauche du repère.
EASTING: Read number on grid line immediately to left of point.
Estimer le nombre de divisions du carré entre cette ligne et le repère en direction est: Estimate tenths of a square from this line eastward to point.

ORDONNÉE: Note le chiffre de la ligne du quadrillage immédiatement en dessous du repère.
NORTHING: Read number on grid line immediately below point.
Estimer le nombre de divisions du carré entre cette ligne et le repère en direction nord: Estimate tenths of a square from this line northward to point.

REPÈRE DU QUADRILLAGE: 975984
GRID REFERENCE: 975984
La prochaine référence similaire est à 100 000 mètres
Nearest similar grid reference 100 000 metres



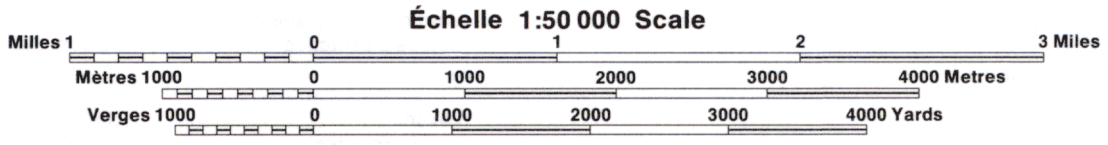
Établie par la DIRECTION DES LEVÉS ET DE LA CARTOGRAPHIE,
MINISTÈRE DE L'ÉNERGIE, DES MINES ET DES RESSOURCES, à
l'aide de photographies aériennes prises en 1946 et 1948. Publiée en 1982.
Ces cartes sont en vente au Bureau des Cartes du Canada,
ministère de l'Énergie, des Mines et des Ressources, Ottawa,
ou chez le vendeur le plus près.
© 1982, Sa Majesté La Reine du Chef du Canada.
Ministère de l'Énergie, des Mines et des Ressources.

Cette région est peu boisée.
On a comparé cette carte aux images prises par satellite en
1979; nous avons constaté que toutes les caractéristiques
principales étaient à jour.

This map sheet area is sparsely wooded.
This map was compared with satellite imagery obtained
in 1979 and found to be up-to-date in all major features.

Routes: Routes
de terre: car track
sentier, percée ou portage: trail, cut line or portage
POUR UNE LISTE COMPLÈTE DES SIGNES, VOIR AU VERSO
FOR COMPLETE REFERENCE SEE REVERSE SIDE

LAC HORSESHOE
ADMINISTRATION RÉGIONALE KATIVIK
QUÉBEC



Pour tout renseignement concernant les repères et bornes altimétriques, s'adresser
aux levés géodésiques, Direction des levés et de la cartographie, Ottawa.

Information concerning bench marks and horizontal survey monuments can
be obtained from Geodetic Survey, Surveys and Mapping Branch, Ottawa.

Produced by the SURVEYS AND MAPPING BRANCH,
DEPARTMENT OF ENERGY, MINES AND RESOURCES,
from aerial photographic data in 1946 and 1948. Published in 1982.
Copies may be obtained from the Canada Map Office,
Department of Energy, Mines and Resources, Ottawa,
or your nearest map dealer.
© 1982 Her Majesty the Queen in Right of Canada.
Department of Energy, Mines and Resources.