

ÉTABLI PAR LA DIRECTION DES LEVES ET DE LA CARTOGRAPHIE, MINISTÈRE DE L'ÉNERGIE, DES MINES ET DES RESSOURCES, À L'AIDE DE PHOTOGRAPHIES AÉRIENNES PRISES EN 1948 ET 1949. PUBLIÉE EN 1987.

ON A COMPARÉ CETTE CARTE AUX IMAGES PRISES PAR SATELLITE EN 1983. NOUS AVONS CONSTATÉ QUE TOUTES SES CARACTÉRISTIQUES PRINCIPALES ÉTAIENT À JOUR.

CES CARTES SONT EN VENTE AU BUREAU DES CARTES DU CANADA, MINISTÈRE DE L'ÉNERGIE, DES MINES ET DES RESSOURCES, OTTAWA, OU CHEZ LE VENDEUR LE PLUS PRÈS.

© 1987 SA MAJESTÉ LA REINE DU CHEF DU CANADA. MINISTÈRE DE L'ÉNERGIE, DES MINES ET DES RESSOURCES.

Cette région renferme peu d'arbres disséminés.

This map sheet area is sparsely wooded.

Routes: de terre cart track sentier, percée ou portage trail, cut line or portage POUR UNE LISTE COMPLÈTE DES SIGNES, VOIR AU VERSO

Roads: cart track trail, cut line or portage FOR COMPLETE REFERENCE SEE REVERSE SIDE

LAC LACE QUEBEC

Échelle 1:50 000 Scale



Pour tout renseignement concernant les repères et bornes altimétriques, s'adresser aux levés géodésiques, Direction des levés et de la cartographie, Ottawa.

ÉCHELLE DE CONVERSION DES ALTITUDES

Mètres 30 20 10 0 50 100 150 200 250 300

Pieds 100 50 0 100 200 300 400 500 600 700 800 900 1000

ÉQUIDISTANCE DES COURBES 50 PIEDS

Altitudes en pieds

Système de référence géodésique nord-américain, 1927

Projection transverse de Mercator

Information concerning bench marks and horizontal survey monuments can be obtained from Geodetic Survey, Survey and Mapping Branch, Ottawa.

CONVERSION SCALE FOR ELEVATIONS

Metres 30 20 10 0 50 100 150 200 250 300

Feet 100 50 0 100 200 300 400 500 600 700 800 900 1000

CONTOUR INTERVAL 50 FEET

Elevations in feet above Mean Sea Level

North American Datum 1927

Transverse Mercator Projection

PRODUCED BY THE SURVEYS AND MAPPING BRANCH, DEPARTMENT OF ENERGY, MINES AND RESOURCES, FROM AERIAL PHOTOGRAPHS TAKEN IN 1948 AND 1949. PUBLISHED IN 1987.

THIS MAP WAS COMPARED WITH SATELLITE IMAGERY OBTAINED IN 1983 AND FOUND TO BE UP-TO-DATE IN ALL MAJOR FEATURES.

COPIES MAY BE OBTAINED FROM THE CANADA MAP OFFICE, DEPARTMENT OF ENERGY, MINES AND RESOURCES, OTTAWA, OR YOUR NEAREST MAP DEALER.

© 1987 HER MAJESTY THE QUEEN IN RIGHT OF CANADA, DEPARTMENT OF ENERGY, MINES AND RESOURCES.


LAC LACE

24 C/2

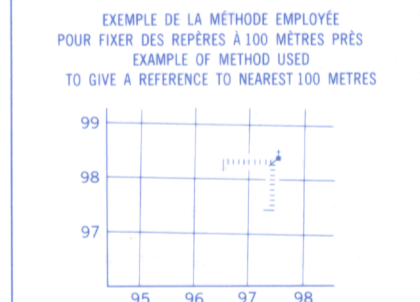
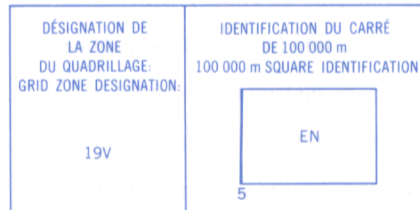
ÉDITION 2 EDITION

Énergie, Mines et Ressources Canada Energy, Mines and Resources Canada

Référence de cette carte: pour usage militaire. Military users, refer to this map as: SÉRIE A 761 SERIES CARTE 24 C/2 MAP ÉDITION 2 MCE EDITION



QUADRILLAGE UNIVERSEL TRANSVERSE DE MERCATOR DE MILLE MÈTRES ONE THOUSAND METRE UNIVERSAL TRANSVERSE MERCATOR GRID



POINT DE REPÈRE: EGLISE - CHURCH (ci-dessus) (see above)

ABSCISSE: Notez le chiffre de la ligne du quadrillage immédiatement à gauche du repère. EASTING: Read number on grid line immediately to left of point.

Estimer le nombre de dixièmes du carré entre cette ligne et le repère en direction est. Estimate tenths of a square from this line eastward to point.

ORDONNÉE: Notez le chiffre de la ligne du quadrillage immédiatement en dessous du repère. NORTHING: Read number on grid line immediately below point.

Estimer le nombre de dixièmes du carré entre cette ligne et le repère en direction nord. Estimate tenths of a square from this line northward to point.

REFFÉRENCE AU QUADRILLAGE: 975984

La prochaine référence similaire est à 100 000 mètres. Nearest similar grid reference 100 000 metres.

