

Établie par la DIRECTION DES LEVÉS ET DE LA CARTOGRAPHIE,
MINISTÈRE DE L'ÉNERGIE, DES MINES ET DES RESSOURCES, à
l'aide de photographies aériennes prises en 1948 et 1949. Publié en 1982.

Ces cartes sont en vente au Bureau des Cartes du Canada,
ministère de l'Énergie, des Mines et des Ressources, Ottawa,
ou chez le vendeur le plus près.

© 1982, Her Majesty the Queen in Right of Canada.

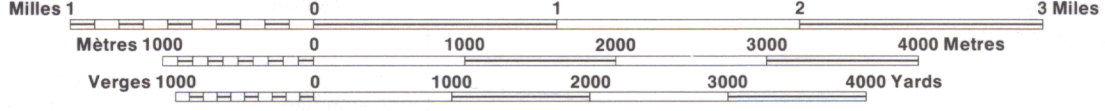
Cette région est peu boisée.
On a comparé cette carte aux images prises par satellite en
1979; nous avons constaté que toutes ses caractéristiques
principales étaient à jour.

This map sheet area is sparsely wooded.
This map was compared with satellite imagery obtained
in 1979 and found to be up-to-date in all major features.

Routes: Routes
de terre: cart track
sentier: penced ou portage
POUR UNE LISTE COMPLÈTE DES SIGNES, VOIR AU VERSO

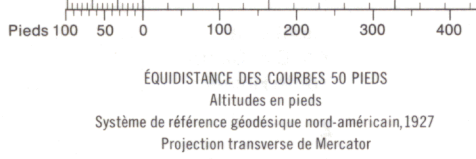
LAC MISTAMISK
ADMINISTRATON RÉGIONALE KATIVIK
QUÉBEC

Échelle 1:50 000 Scale



On peut obtenir des renseignements sur le lieu et l'altitude exacte des repères de nivellement en écrivant aux Levés géodésiques, Direction des levés et de la cartographie, Ottawa.

Information concerning location and precise elevation of bench marks can be obtained by writing to the Geodetic Survey, Surveys and Mapping Branch, Ottawa.



Projeté par le SURVEYS AND MAPPING BRANCH,
DEPARTMENT OF ENERGY, MINES AND RESOURCES,
from aerial photographs taken in 1948 and 1949. Published in 1982.

Copies may be obtained from the Canada Map Office,
Department of Energy, Mines and Resources, Ottawa,
or your nearest map dealer.

© 1982, Her Majesty the Queen in Right of Canada.
Department of Energy, Mines and Resources.

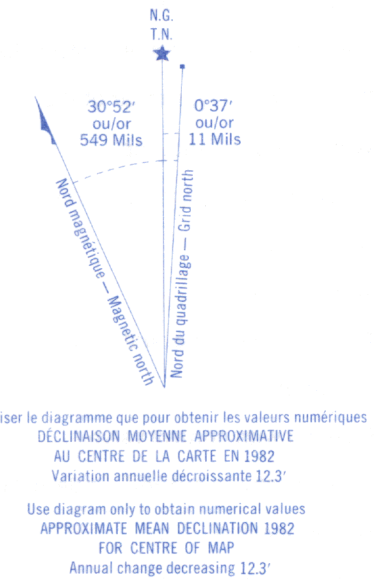
Projeté par le SURVEYS AND MAPPING BRANCH,
DEPARTMENT OF ENERGY, MINES AND RESOURCES,
from aerial photographs taken in 1948 and 1949. Published in 1982.

Copies may be obtained from the Canada Map Office,
Department of Energy, Mines and Resources, Ottawa,
or your nearest map dealer.

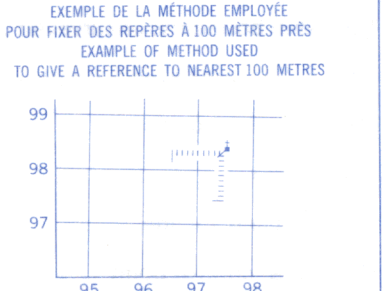
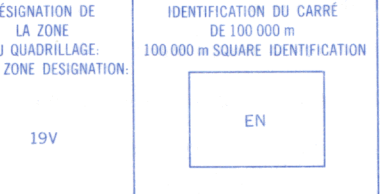
© 1982, Her Majesty the Queen in Right of Canada.
Department of Energy, Mines and Resources.

Référence de cette carte
pour usage militaire:
Military users,
refer to this map as:

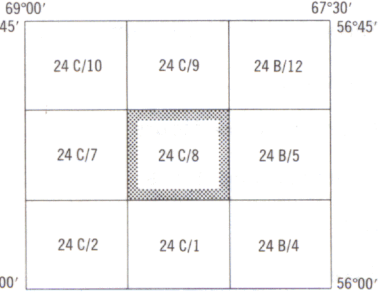
SÉRIE A 761 SERIES
CARTE 24 C/8 MAP
ÉDITION 2 MCE EDITION



QUADRILLAGE DE MILLE MÈTRES
TRANSVERSE UNIVERSEL DE MERCATOR
ZONE 19
ONE THOUSAND METRE
UNIVERSAL TRANSVERSE MERCATOR GRID



POINT DE REPÈRE
REFERENCE POINT
ACCÈSSE: Note le chiffre de la ligne
du quadrillage immédiatement à gauche
du repère
EASTING: Read number on grid line
immediately to left of point:
Estimer le nombre de dixièmes du carré
entre cette ligne et le repère en direction est.
Estimate tenths of a square from
this line eastward to point:
ORDONNÉE: Note le chiffre de la ligne
du quadrillage immédiatement en-dessous
du repère
NORTHING: Read number on grid line
immediately below point:
Estimer le nombre de dixièmes du carré
entre cette ligne et le repère en direction nord.
Estimate tenths of a square from
this line northward to point:
RÉFÉRENCE AU QUADRILLAGE:
GRID REFERENCE:
Le prochain référence similaire est à 100 000 mètres
Nearest similar grid reference 100 000 metres



LAC MISTAMISK
24 C/8
ÉDITION 2 EDITION