

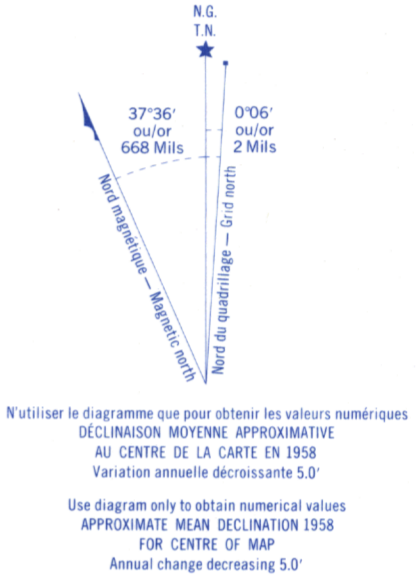
Référence de cette carte
pour usage militaire:
Military users,
refer to this map as:

SÉRIE A 761 SERIES
CARTE 24 F/10 O-W MAP
ÉDITION 1 MCE EDITION

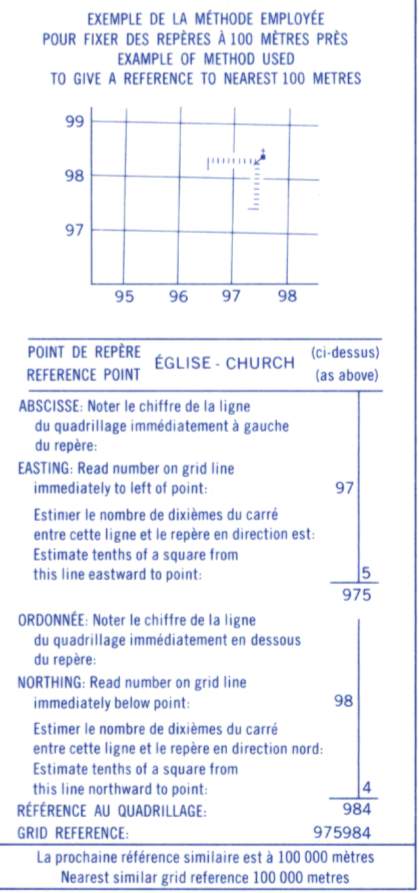
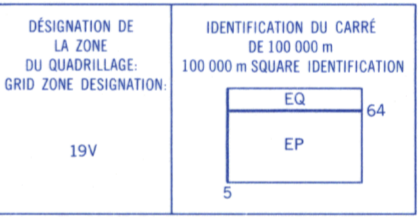
LÉGENDE	LEGEND
Routte de gravier, temps sec	Road, loose surface, dry weather
Repère planimétrique avec cote	Horizontal control point with elevation
Cours d'eau intermittent, ou à sec	Stream intermittent or dry
Lit de cours d'eau tari avec chenaux	Dry river bed with channels
Direction du courant	Direction of flow
Marais ou marécage	Marsh or swamp
Chutes	Falls
Rapides	Rapids
Sable: au-dessus, sous l'eau	Sand: above, in water
Roches	Rocks
Courbes de niveau	Contours
Courbes de cuvette	Depression contours
Esker	Esker

Cette région est peu boisée.

This map sheet area is sparsely wooded.



QUADRILLAGE DE MILLE MÈTRES
TRANSVERSE UNIVERSEL DE MERCATOR
ZONE 19
ONE THOUSAND METRE
UNIVERSAL TRANSVERSE MERCATOR GRID





Établie et imprimée par la DIRECTION DES LEVÉS ET DE LA CARTOGRAPHIE, MINISTÈRE DES MINES ET DES RELEVÉS TECHNIQUES en 1958, d'après des photographies aériennes prises en 1948 et 1949.

Ces cartes sont en vente au Bureau des Cartes du Canada, ministère de l'Énergie, des Mines et des Ressources, Ottawa, ou chez le vendeur le plus près.

Mise à jour toponymique partielle effectuée en 1982.

LAC LE MERCIER

ADMINISTRATION RÉGIONALE KATIVIK
QUÉBEC



Produced and printed by the SURVEYS AND MAPPING BRANCH, DEPARTMENT OF MINES AND TECHNICAL SURVEYS, 1958, from air photographs taken in 1948 and 1949.

Copies may be obtained from the Canada Map Office, Department of Energy, Mines and Resources, Ottawa, or your nearest map dealer.

Partial names update 1982.

LAC LE MERCIER
24 F/10 O-W
ÉDITION 1(B) EDITION