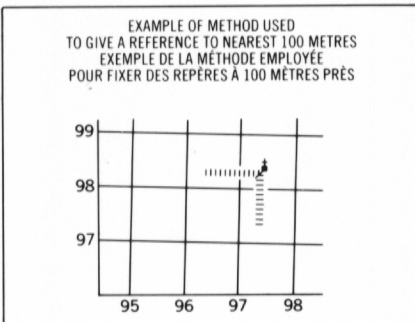
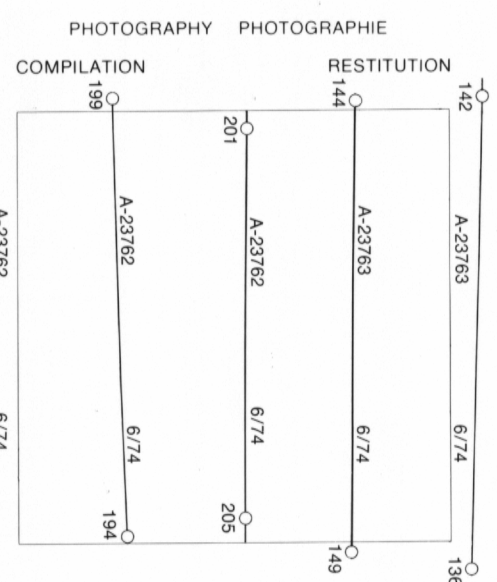




<p>SARY</p> <p>..... ROCKY REEF</p> <p>LIMITS UNKNOWN</p>			
<p>GRID ZONE DESIGNATION: DÉSIGNATION DE LA ZONE DU QUADRILLAGE :</p> <p>19V</p>	<p>100 000 M. SQUARE IDENTIFICATION IDENTIFICATION DU CARRÉ DE 100 000 M.</p> <div style="border: 1px solid black; padding: 10px; text-align: center;"> <table border="1" style="margin: 0 auto;"> <tr> <td style="padding: 10px;">EQ</td> <td style="padding: 10px;">FO</td> </tr> </table> <p>6</p> </div>	EQ	FO
EQ	FO		



REVISION		REVISION	
24 J/12	24 J/11	24 J/10	
24 J/5	24 J/6	24 J/7	
24 J/4	24 J/3	24 J/2	

ONE THOUSAND METRE
UNIVERSAL TRANSVERSE MERCATOR GRID
ZONE 19
QUADRILLAGE DE MILLE MÈTRES
UNIVERSEL TRANSVERSE DE MERCATOR

The 1975 MAGNETIC BEARING is 36°20' (646 mils)
WEST OF GRID NORTH.

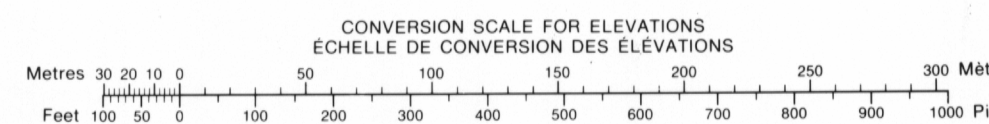
ANNUAL CHANGE DECREASING 11.7"

GRID NORTH is 1°29' (26 mils) EAST OF TRUE NORTH
for centre of map.

LE RÉPÈRE MAGNÉTIQUE en 1975 est à 36°20' (646 mil)
OUEST du NORD DU QUADRILLAGE.

VARIATION ANNUELLE DÉCROISSANTE 11.7"

NORD DU QUADRILLAGE est 1°29' (26 mils) à l'est du
NORD GÉOGRAPHIQUE au centre de la carte.



NOTE: OFFSHORE ISLANDS LIE WITHIN THE DISTRICT OF FRANKLIN, N.W.T. |


NOTER: LES ÎLES DU LARGE FONT PARTIE DU DISTRICT DE FRANKLIN T.N-O.

24 J/6
ÉDITION 1(B) EDITION

ELEVATIONS IN METRES ABOVE MEAN SEA LEVEL
CONTOUR INTERVAL 10 METRES

NORTH AMERICAN DATUM 1927
TRANSVERSE MERCATOR PROJECTION

ALUKPALUK BAY
QUÉBEC-NORTHWEST TERRITORIES



ÉLÉVATIONS EN MÈTRES AU-DESSUS DU NIVEAU MOYEN DE LA MER

SYSTÈME DE RÉFÉRENCE GÉODÉSIQUE NORD-AMÉRICAIN 1927
PROJECTION TRANSVERSE DE MERCATOR

ÉTABLIE PAR LA DIRECTION DES LEVÉS ET DE LA
CARTOGRAPHIE, MINISTÈRE DE L'ÉNERGIE, DES
MINES ET DES RESSOURCES, OTTAWA, EN 1975.
RENSEIGNEMENTS À JOUR EN 1974.

© CANADA 1975, TOUS DROITS RÉSERVÉS

© CANADA 1975, TOUS DROITS RÉSERVÉS
MISE À JOUR TOPONYMIQUE PARTIELLE EFFECTUÉE EN 1982