

Établi et imprimé par la DIRECTION DES LEVÉS ET DE LA CARTO-
GRAPHIE, MINISTÈRE DES MINES ET DES RELEVÉS TECHNI-
QUES en 1956, d'après les photographies aériennes prises en 1948 et 1949.


Ces cartes sont en vente au Bureau des Cartes du Canada,
ministère de l'Énergie, des Mines et des Ressources, Ottawa,
ou chez le vendeur le plus près.

Mise à jour toponymique partielle effectuée en 1982.

Cette région renferme peu d'arbres disséminés.

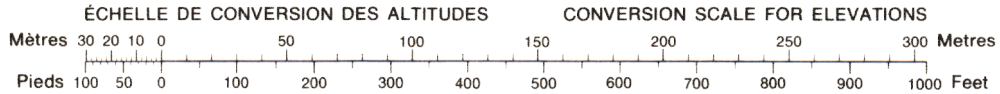
KUJJUAQ
TERRITOIRE-DU-NOUVEAU-QUÉBEC
QUÉBEC

Échelle 1:50 000 Scale



ÉQUIDISTANCE DES COURBES 50 PIEDS
Altitudes en pieds
Système de référence géodésique nord-américain, 1927
Projection transverse de Mercator

CONTOUR INTERVAL 50 FEET
Elevations in Feet above Mean Sea Level
North American Datum 1927
Transverse Mercator Projection



Produced and printed by the SURVEYS AND MAPPING
BRANCH, DEPARTMENT OF MINES AND TECHNICAL
SURVEYS, 1956, from air photographs taken in 1948 and 1949.

Copies may be obtained from the Canada Map Office,
Department of Energy, Mines and Resources, Ottawa,
or your nearest map dealer.

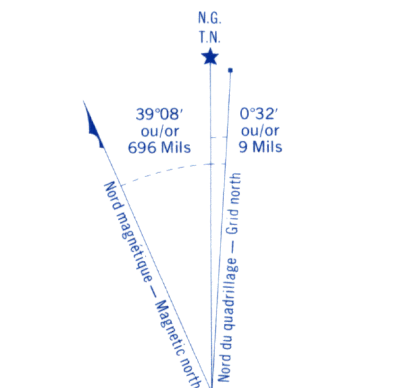
Partial names update 1982.

This map sheet area is sparsely wooded.

Référence de cette carte
pour usage militaire:
Military users,
refer to this map as:

SÉRIE A 761 SERIES
CARTE 24 K/1 O-W MAP
ÉDITION 1 MCE EDITION

LÉGENDE	LEGEND
Route toute saison	Road, all weather
Route temps sec	Road, dry weather
Chemin de terre ou d'hiver	Cart track or winter road
Sentier, percée ou portage	Trail, cut line or portage
Chemin de fer, voie unique	Railway, single track
Chemin de fer, voies multiples	Railway, multiple track
Pont	Bridge
Déblai; remblai	Cutting; embankment
Maison; grange	House; barn
Réservoir; pétrole, essence, eau	Tank; oil, gasoline, water
Repère planimétrique avec cote	Horizontal control point with elevation
Repère de nivellement avec cote	Bench mark with elevation
Cours d'eau ou rives, imprécis	Stream or shoreline, indefinite
Cours d'eau intermittent, ou à sec	Stream intermittent or dry
Direction du courant	Direction of flow
Lac intermittent	Lake intermittent
Terrain inondé	Flooded land
Marais ou marécage	Marsh or swamp
Chutes	Falls
Rapides	Rapids
Sable: au dessus, sous l'eau	Sand: above, in water
Roches, récif rocheux	Rocks; rocky reef
Courbes de niveau	Contours
Courbes de cuvette	Depression contours
Esker	Esker

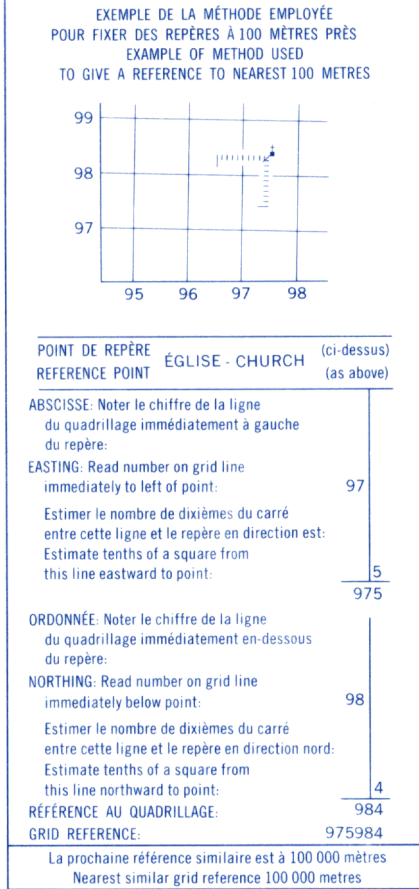


N'utiliser le diagramme que pour obtenir les valeurs numériques
DÉCLINAISON MOYENNE APPROXIMATIVE
AU CENTRE DE LA CARTE EN 1956
Variation annuelle décroissante 9.0'

Use diagram only to obtain numerical values
APPROXIMATE MEAN DECLINATION 1956
FOR CENTRE OF MAP
Annual change decreasing 9.0'

QUADRILLAGE DE MILLE MÈTRES
TRANSVERSE UNIVERSEL DE MERCATOR
ZONE 19
ONE THOUSAND METRE
UNIVERSAL TRANSVERSE MERCATOR GRID

DESIGNATION DE LA ZONE DU QUADRILLAGE: GRID ZONE DESIGNATION:	IDENTIFICATION DU CARRÉ DE 100 000 m 100 000 m SQUARE IDENTIFICATION:
19V	EQ



GLOSSAIRE	GLOSSARY
Barrage	Dam
Carrière	Quarry
Cimetière	Cemetery
Fossé	Ditch
Gravière	Gravel Pit
Hôpital	Hospital
Radio	Radio
Terrain d'aviation	Airfield

ABRÉVIATIONS	ABBREVIATIONS
C	Cimetière
GRC	Gendarmerie Royale Canadienne Royal Canadian Mounted Police
H	Hôpital