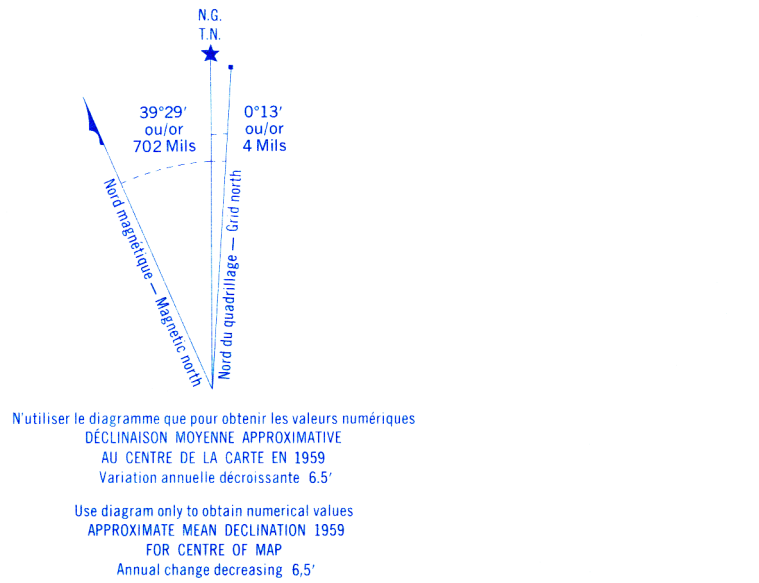


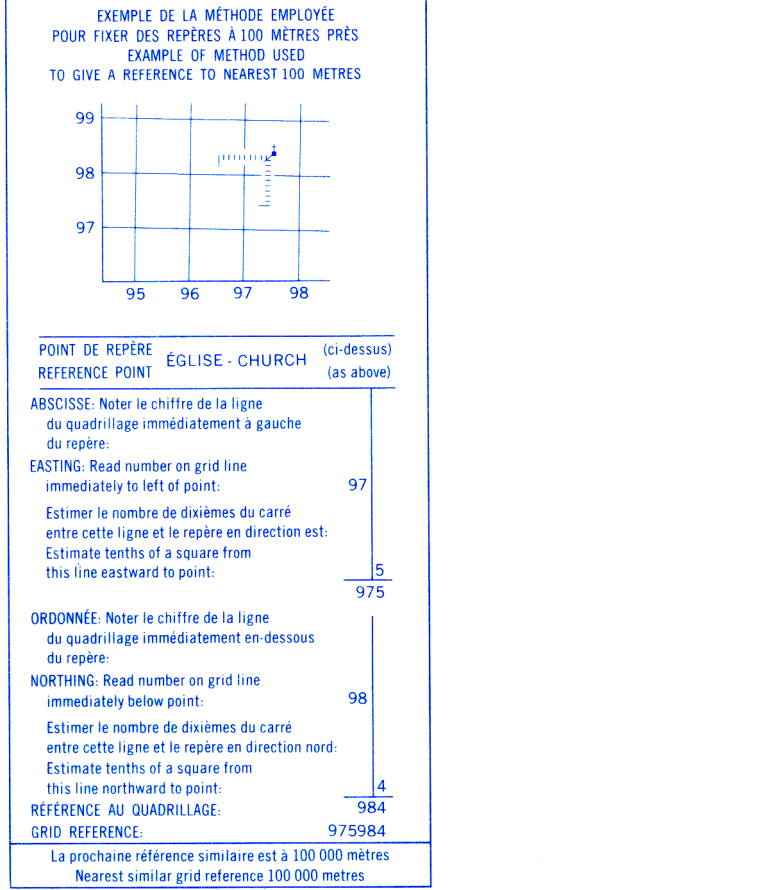
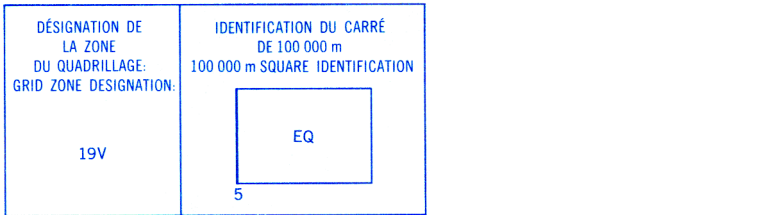
Référence de cette carte
pour usage militaire
Military users
refer to this map as

SÉRIE	A 761	SÉRIES
CARTE	24 K/2	MAP
ÉDITION	1 MCE	EDITION

LEGENDE	LEGEND
Route toute saison	Road, all weather
Route temps sec	Road, dry weather
Chemin de terre au hiver	Trail, cut line or portage
Sentier, perçage au portage	Trail, cut line or portage
Chemin de fer, voie unique	Railway, single track
Chemin de fer, voies multiples	Railway, multiple track
Pont	Bridge
Déblai, remblai	Cutting, embankment
Maison, grange	House, barn
Appareil, pétrole, essence, eau	Tank, oil, gasoline, water
Repère planimétrique avec cote	Horizontal control point with elevation
Repère de nivellement avec cote	Bench mark with elevation
Cours d'eau ou rives, imprécis	Stream or shoreline, indefinite
Cours d'eau intermittent, ou à sec	Stream intermittent or dry
Direction du courant	Direction of flow
Lac intermittent	Lake intermittent
Terrain inondé	Flooded land
Marais ou marécage	Marsh or swamp
Chutes	Falls
Rapides	Rapids
Sable: au dessus, sous l'eau	Sand: above, in water
Roches	Rocks
Courbes de niveau	Contours
Courbes de cuvette	Depression contours
Esker	Esker
Région boisée	Wooded area



QUADRILLAGE DE MILLE METRES
TRANSVERSE UNIVERSIEL DE MERCATOR
ZONE 19
ONE THOUSAND METRE
UNIVERSAL TRANSVERSE MERCATOR GRID



Conversion des coordonnées NAD 27 à NAD 83 (WGS 84)
Values expressed for this map

Coordonnées géographiques - Latitude - additiorner 0.6"
Longitude - soustraire 2.7"
Quadrillage - Ordonnée (N) - additiorner 20m
Abscisse (E) - additiorner 43m

Coordinate Conversion NAD 27 to NAD 83 (WGS 84)
Mean Values for this Map

Geographic: Latitude - add 0.6"
Longitude - subtract 2.7"
Grid: Northing - add 20m
Easting - add 43m

