

Établi par la DIRECTION DES LEVÉS ET DE LA CARTOGRAPHIE, MINISTÈRE DE L'ÉNERGIE, DES MINES ET DES RESSOURCES. This map was compared with satellite imagery obtained in 1980, nous avons constaté que toutes ses caractéristiques principales étaient à jour.

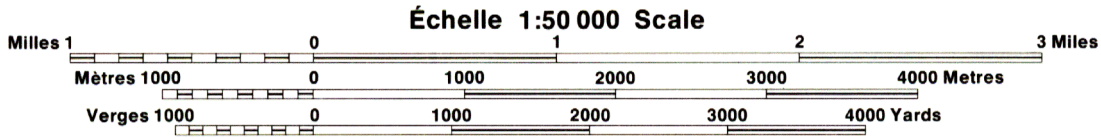
Ces cartes sont en vente au Bureau des Cartes du Canada, ministère de l'Énergie, des Mines et des Ressources, Ottawa, ou chez le vendeur le plus près.

© 1983, Sa Majesté La Reine du Chef du Canada, Ministère de l'Énergie, des Mines et des Ressources.

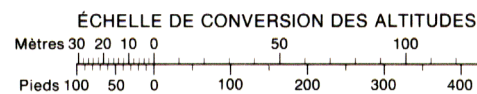
Routes: Roads:
de terre: cart track
sentier, percée ou portage: trail, cut line or portage

POUR UNE LISTE COMPLÈTE DES SIGNES, VOIR AU VERSO FOR COMPLETE REFERENCE SEE REVERSE SIDE

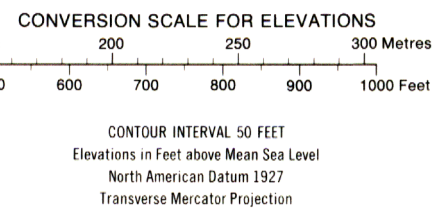
LAC DE FRENEUSE
ADMINISTRATION RÉGIONALE KATIVIK
QUÉBEC



Pour tout renseignement concernant les repères et bornes altimétriques, s'adresser au service géodésique, Direction des levés et de la cartographie, Ottawa.



Information concerning bench marks and horizontal survey monuments can be obtained from Geodetic Survey, Surveys and Mapping Branch, Ottawa.

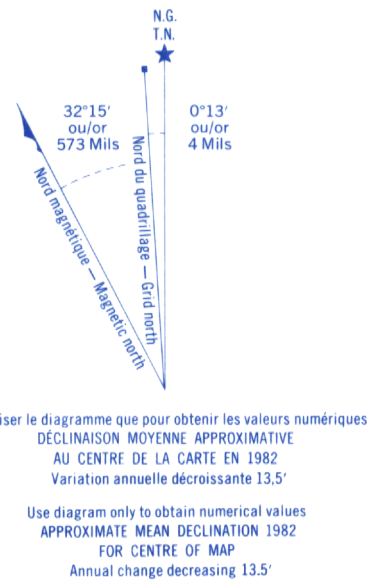


Produced by the SURVEYS AND MAPPING BRANCH, DEPARTMENT OF ENERGY, MINES AND RESOURCES, from aerial photographs taken in 1948 and 1949. Published in 1981.

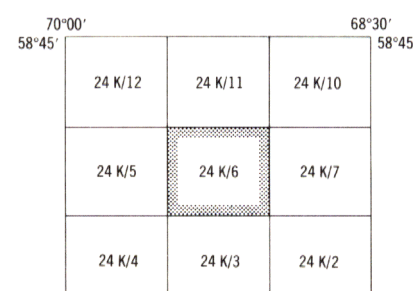
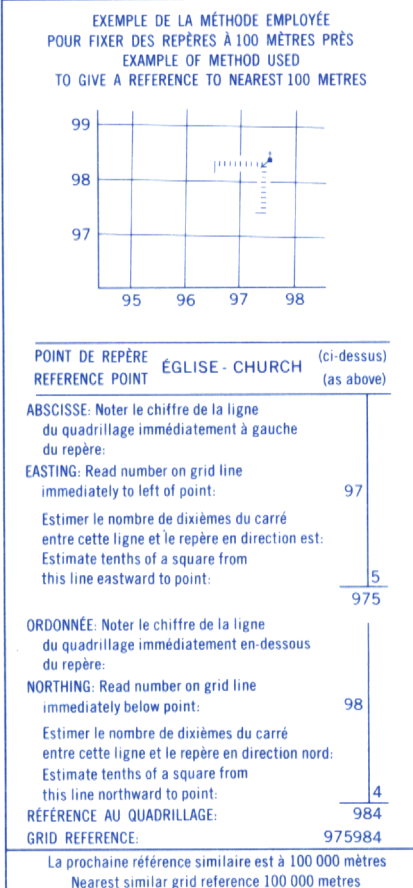
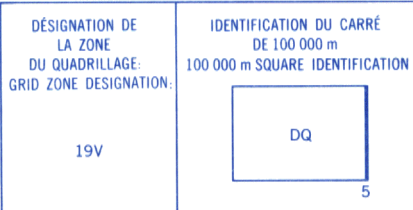
Copies may be obtained from the Canada Map Office, Department of Energy, Mines and Resources, Ottawa, or your nearest map dealer.

© 1983, Her Majesty the Queen in Right of Canada, Department of Energy, Mines and Resources.

Référence de cette carte pour usage militaire: SÉRIE A 761 SERIES
Military users: CARTE 24 K/6 MAP
refer to this map as: ÉDITION 2 MCE EDITION



QUADRILLAGE DE MILLE MÈTRES
TRANSVERSE UNIVERSAL DE MERCATOR
ZONE 19
ONE THOUSAND METRE
UNIVERSAL TRANSVERSE MERCATOR GRID



LAC DE FRENEUSE
24 K/6
ÉDITION 2 EDITION