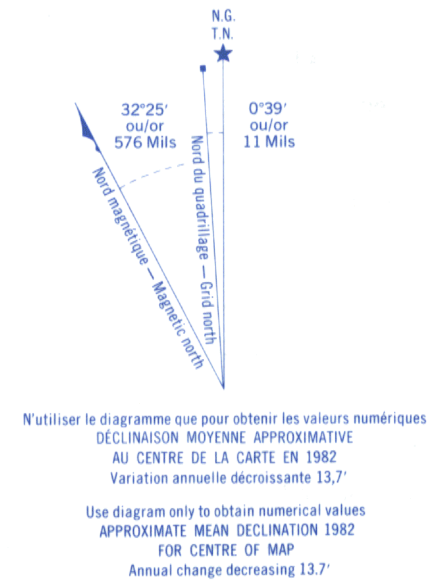




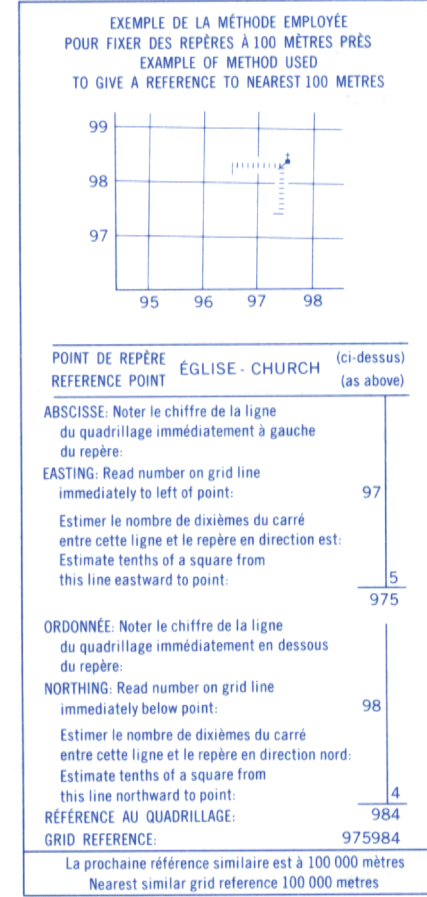
Référence de cette carte  
pour usage militaire:  
Military users:  
refer to this map as:

SÉRIE A 761  
CARTE 24 K/13  
ÉDITION 2 MCE EDITION



QUADRILLAGE DE MILLE MÈTRES  
TRANSVERSE UNIVERSEL DE MERCATOR  
ZONE 19  
ONE THOUSAND METRE  
UNIVERSAL TRANSVERSE MERCATOR GRID

DESIGNATION DE LA ZONE DU QUADRILLAGE GRID ZONE DESIGNATION	IDENTIFICATION DU CARRÉ DE 100 000 m 100 000 m SQUARE IDENTIFICATION
19V	DR



Édité par la DIRECTION DES LÈVES ET DE LA CARTOGRAPHIE,  
MINISTÈRE DE L'ÉNERGIE, DES MINES ET DES RESSOURCES.  
a l'aide de photographies aériennes prises en 1948. Publié en 1983.

Ces cartes sont en vente au Bureau des Cartes du Canada,  
ministère de l'Énergie, des Mines et des Ressources, Ottawa,  
ou chez le vendeur le plus près.

© 1983 Sa Majesté La Reine du Chef du Canada  
Ministère de l'Énergie, des Mines et des Ressources

On a comparé cette carte aux images prises par satellite en  
1980, nous avons constaté que toutes ses caractéristiques  
principales étaient à jour.

This map was compared with satellite imagery obtained  
in 1980 and found to be up-to-date in all major features.

LAC LUCILLE  
ADMINISTRATION RÉGIONALE KATIVIK  
QUÉBEC QUEBEC  
Échelle 1:50 000 Scale

Pour tout renseignement concernant les repères et bornes altimétriques, s'adresser  
aux levés géodésiques. Direction des levés et de la cartographie, Ottawa.

ÉCHELLE DE CONVERSION DES ALTITUDES  
Mètres 30 20 10 0  
Pieds 100 50 0

Information concerning bench marks and horizontal survey monuments can  
be obtained from Geodetic Survey, Surveys and Mapping Branch, Ottawa.

CONVERSION SCALE FOR ELEVATIONS  
Metres 30 20 10 0  
Feet 100 50 0

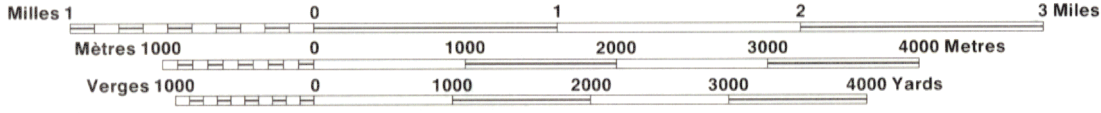
Produced by the SURVEYS AND MAPPING BRANCH,  
DEPARTMENT OF ENERGY, MINES AND RESOURCES.  
from aerial photographs taken in 1948. Published in 1983.

Copies may be obtained from the Canada Map Office,  
Department of Energy, Mines and Resources, Ottawa,  
or your nearest map dealer.

© 1983 Her Majesty the Queen in Right of Canada,  
Department of Energy, Mines and Resources.

Routes:  
de terre:  
sentier, percée ou pontage  
POUR UNE LISTE COMPLETE DES SIGNES, VOIR AU VERSO

Roads:  
cart track:  
trail, cut line or portage  
FOR COMPLETE REFERENCE SEE REVERSE SIDE



ÉQUIDISTANCE DES COURBES 50 PIEDS  
Altitudes en pieds  
Système de référence géodésique nord-américain, 1927  
Projection transverse de Mercator

CONTOUR INTERVAL 50 FEET  
Elevations in feet above Mean Sea Level  
North American Datum 1927  
Transverse Mercator Projection

LAC LUCILLE  
24 K/13  
ÉDITION 2 EDITION