

Établi par la DIRECTION DES LÉVÉS ET DE LA CARTOGRAPHIE, MINISTÈRE DE L'ÉNERGIE, DES MINES ET DES RESSOURCES, à l'aide de photographies aériennes prises en 1948. Publiée en 1983.

Cette région est peu boisée.

On a comparé cette carte aux images prises par satellite en 1980; nous avons constaté que toutes ses caractéristiques principales durent à jour.

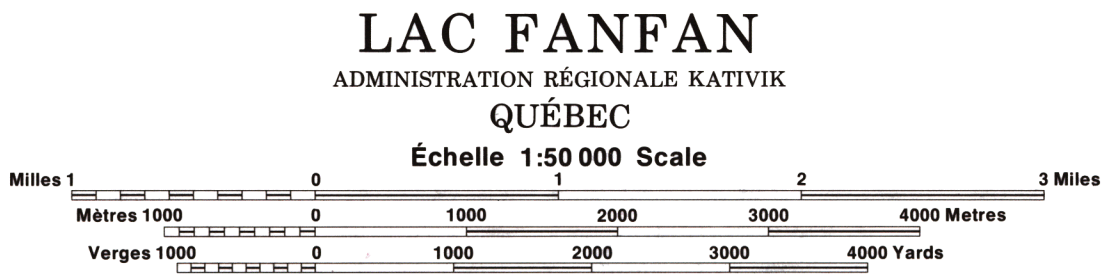
This map sheet area is sparsely wooded.

This map was compared with satellite imagery obtained in 1980 and found to be up-to-date in all major features.

© 1983 Sa Majesté La Reine du Chef du Canada, Ministère de l'Énergie, des Mines et des Ressources.

Routes Roads:
de terre cart track
sentier, percée ou pontage trail, cut line or portage

POUR UNE LISTE COMPLÈTE DES SIGNES, VOIR AU VERSO FOR COMPLETE REFERENCE SEE REVERSE SIDE



Pour tout renseignement concernant les repères et bornes altimétriques, s'adresser aux levés géodésiques, Direction des levés et de la cartographie, Ottawa.

Information concerning bench marks and horizontal survey monuments can be obtained from Geodetic Survey, Surveys and Mapping Branch, Ottawa.

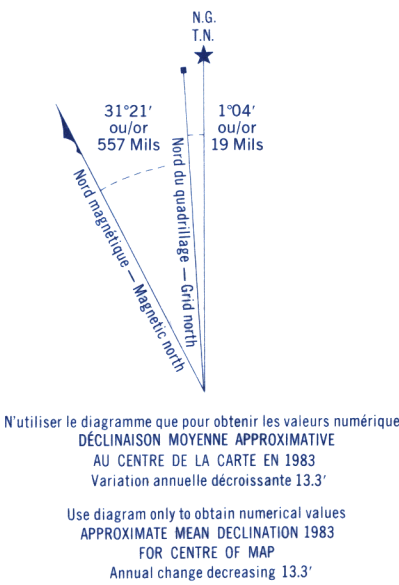
Contour interval 50 feet. Elevations in feet above Mean Sea Level. North American Datum 1927. Transverse Mercator Projection.

Produced by the SURVEYS AND MAPPING BRANCH, DEPARTMENT OF ENERGY, MINES AND RESOURCES, from aerial photographs taken in 1948. Published in 1983.

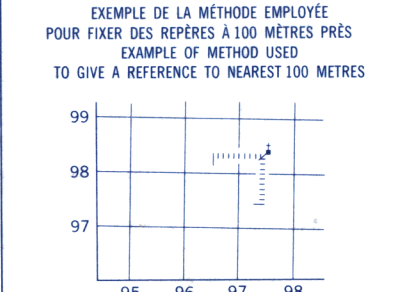
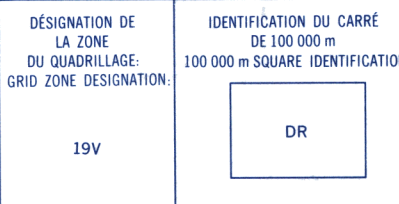
Copies may be obtained from the Canada Map Office, Department of Energy, Mines and Resources, Ottawa, or your nearest map dealer.

© 1983 Her Majesty the Queen in Right of Canada, Department of Energy, Mines and Resources.

Référence de cette carte pour usage militaire: SÉRIE A 761, MAP 24 L/16, ÉDITION 2. Military users, refer to this map as: SÉRIE A 761, MAP 24 L/16, ÉDITION 2.



QUADRILLAGE DE MILLE MÈTRES TRANSVERSE UNIVERSAL DE MERCATOR ZONE 19 ONE THOUSAND METRE UNIVERSAL TRANSVERSE MERCATOR GRID



POINT DE REPÈRE REFERENCE POINT: ÉGLISE - CHURCH (as above)

ABSCISSE: Notez le chiffre de la ligne du quadrillage immédiatement à gauche du repère. EASTING: Read number on grid line immediately to left of point. Estimer le nombre de dixièmes du carré entre cette ligne et le repère en direction est: Estimate tenths of a square from this line eastward to point.

ORDONNÉE: Notez le chiffre de la ligne du quadrillage immédiatement en dessous du repère. NORTHING: Read number on grid line immediately below point. Estimer le nombre de dixièmes du carré entre cette ligne et le repère en direction nord: Estimate tenths of a square from this line northward to point.

REFERENCE AU QUADRILLAGE: GRID REFERENCE: 975984

La prochaine référence similaire est à 100 000 mètres. Nearest similar grid reference 100 000 metres.

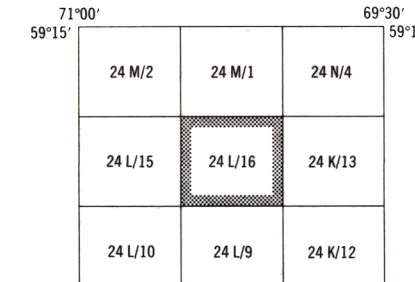


Tableau d'assemblage du Système national de référence cartographique Index to adjoining Maps of the National Topographic System

LAC FANFAN 24 L/16 ÉDITION 2

Énergie, Mines et Ressources Canada Energy, Mines and Resources Canada