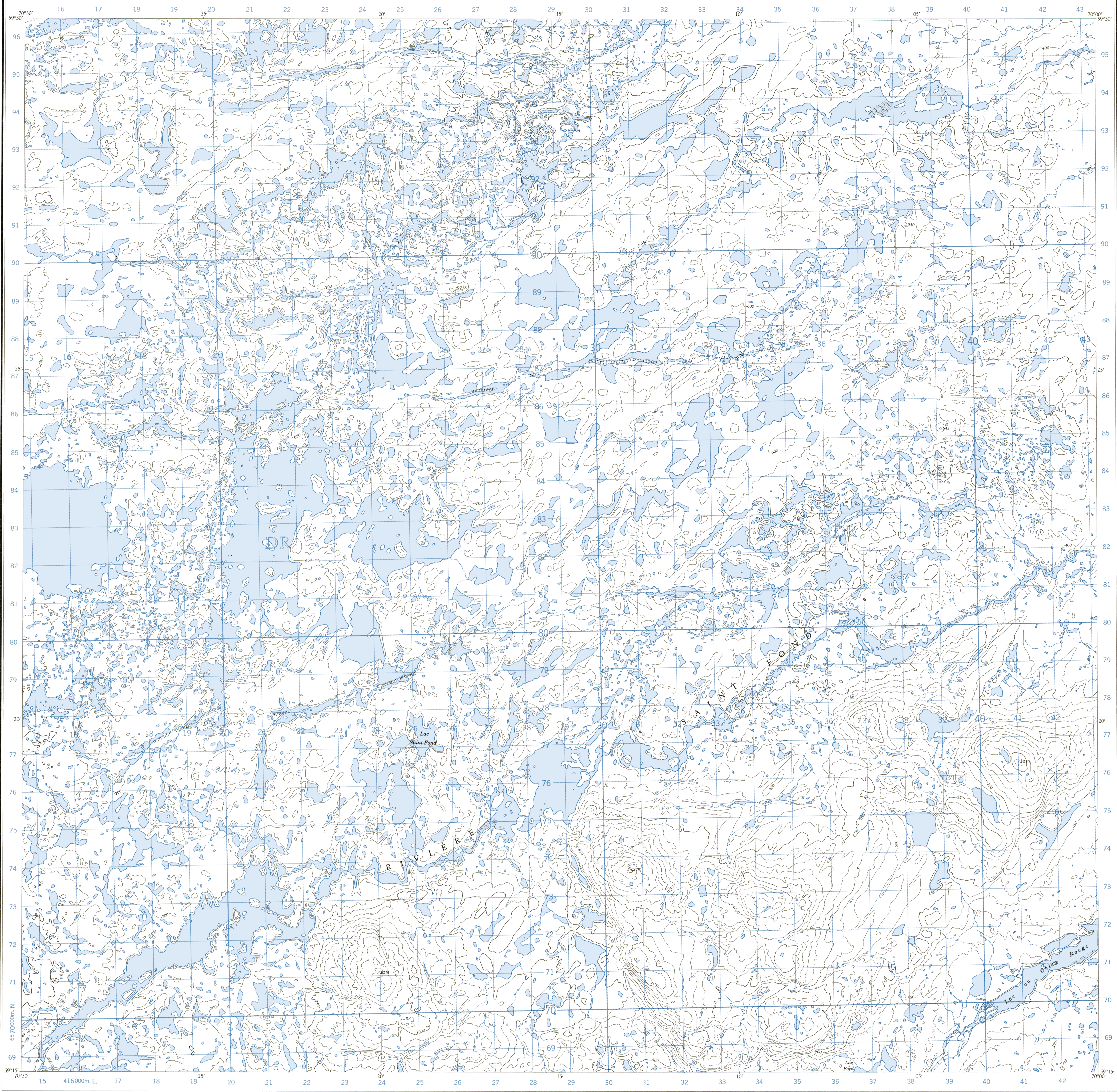


Référence de cette carte pour usage militaire: Military users refer to this map as:	SERIE CARTE ÉDITION 1 MCE EDITION	A 761 24 M/8 MAP	SERIES
--	---	------------------------	--------

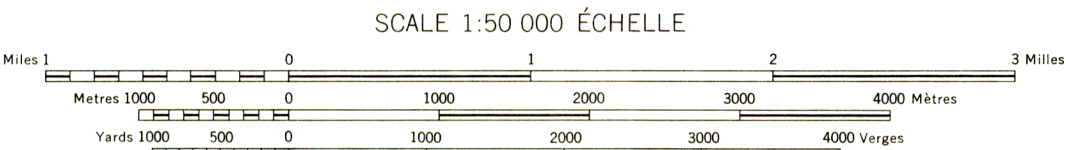


Produced and printed by the SURVEYS AND MAPPING
BRANCH, DEPARTMENT OF MINES AND TECHNICAL
SURVEYS, 1960, from air photographs taken in 1953 and 1954.

Copies may be obtained from the Canada Map Office,
Department of Energy, Mines and Resources, Ottawa,
or your nearest map dealer.

Partial names update 1982.

LAC SAINT-FOND QUÉBEC



CONTOUR INTERVAL 50 FEET
Elevations in Feet above Mean Sea Level
North American Datum 1927
Transverse Mercator Projection

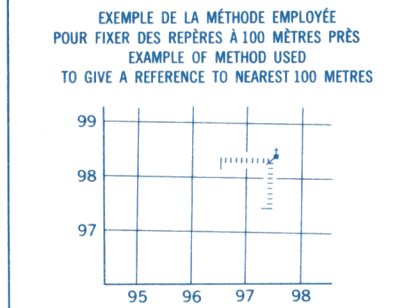
ÉQUIDISTANCE DES COURBES: 50 PIEDS
Élévations en pieds au-dessus du niveau moyen de la mer
Réseau géodésique nord-américain unifié (1927)
Projection transverse de Mercator

Building	Édifice	Barn	Grange
School	École	Post Office	Bureau de poste
Church	Église	Cemetery	Cimetière
Lighthouse	Phare		
River with bridge	Rivière avec pont		
Stream, intermittent or dry	Cours d'eau intermittent ou à sec		
Lake, intermittent, infrequent	Lac intermittent, peu fréquent		
Marsh or Swamp	Marais ou marécage		
Depression contours	Courbes de cuvette		

Établie et imprimée par la DIRECTION DES LEVÉS ET DE
LA CARTOGRAPHIE, MINISTÈRE DES MINES ET DES
RELEVÉS TECHNIQUES en 1960, d'après les photographies
aériennes prises en 1953 et 1954.

Ces cartes sont en vente au Bureau des Cartes du Canada,
ministère de l'Énergie, des Mines et des Ressources, Ottawa,
ou chez le revendeur le plus près.

Mise à jour topographique partielle effectuée en 1982.



POINT DE RÉFÉRENCE: ÉGLISE - CHURCH	
REFFERENCE POINT	(ci-dessus / as above)
ABSCISSE: Notez le chiffre de la ligne du quadrillage immédiatement à gauche du repère.	
EASTING: Read number on grid line immediately to left of point.	97
Estimez le nombre de diamètres du carré entre cette ligne et le repère en direction est. Estimate tenths of a square from this line eastward to point.	5 975
ORDONNÉE: Notez le chiffre de la ligne du quadrillage immédiatement en dessous du repère.	
NORTHING: Read number on grid line immediately below point.	98
Estimez le nombre de diamètres du carré entre cette ligne et le repère en direction nord. Estimate tenths of a square from this line northward to point.	4 984
RÉFÉRENCE AU QUADRILLAGE: GRID REFERENCE	975984
La prochaine référence similaire est à 100 000 mètres Nearest similar grid reference 100 000 metres	

