


Military users, refer to this map as: Référence de cette carte pour usage militaire:	SERIES A 771 MAP 25 A/2 E-E ÉDITION 2 MCE	SÉRIE carte ÉDITION
---	---	---------------------------



Produced and printed by the SURVEYS AND MAPPING
BRANCH, DEPARTMENT OF MINES AND TECHNICAL
SURVEYS, 1960, from air photographs taken in 1949 and 1950.

Copies may be obtained from the Canada Map Office,
Department of Energy, Mines and Resources, Ottawa,
or your nearest map dealer.

Partial names update 1982.


IKKUDLIAYUK FIORD
NEWFOUNDLAND - QUÉBEC

Établie et imprimée par la DIRECTION DES LEVÉS ET DE
LA CARTOGRAPHIE, MINISTÈRE DES MINES ET DES
RELEVÉS TECHNIQUES en 1960, d'après les photographies
aériennes prises en 1949 et 1950.

Ces cartes sont en vente au Bureau des Cartes du Canada,
ministère de l'Énergie, des Mines et des Ressources, Ottawa,
ou chez le vendeur le plus près.

Mise à jour toponymique partielle effectuée en 1982.

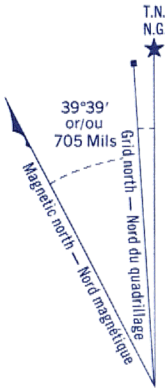
Roads: Routes:
all weather: toute saison
dry weather: période sèche
cart track: de terre
trail or portage: sentier ou portage
Railway, normal gauge, single track: Chemin de fer, voie unique (écartement normal)
Power transmission line: Ligne de transport d'énergie
Mine or Open cut: Mine ou fosse à ciel ouvert
Horizontal control point, with elevation: Point géodésique avec cote
Bench mark, with elevation: Repère de nivellement avec cote



Building: Bâtiment
School: École
Church: Église
Lighthouse: Phare
River with bridge: Rivière avec pont
Stream, intermittent or dry: Cours d'eau intermittent ou à sec
Lake intermittent, indefinite: Lac intermittent, rive imprécise
Marsh or Swamp: Marais ou marécage
Depression contours: Courbes de cuvette

Barn: Grange
Post Office: Bureau de poste
Cemetery: Cimetière

CONVERSION SCALE FOR ELEVATIONS
ÉCHELLE DE CONVERSION DES ALTITUDES



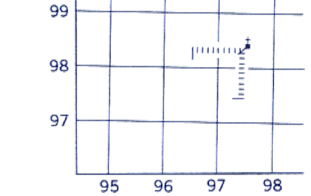
Use diagram only to obtain numerical values
APPROXIMATE MEAN DECLINATION 1960
FOR CENTRE OF MAP
Annual change decreasing 9.0'

N'utiliser le diagramme que pour obtenir les valeurs numériques
DECLINAISON MOYENNE APPROXIMATIVE
AU CENTRE DE LA CARTE EN 1960
Variation annuelle décroissante 9.0'

ONE THOUSAND METRE
UNIVERSAL TRANSVERSE MERCATOR GRID
ZONE 20
QUADRILLAGE DE MILLE MÈTRES
TRANSVERSE UNIVERSEL DE MERCATOR

GRID ZONE DESIGNATION: DESIGNATION DE LA ZONE DU QUADRILLAGE:	100 000 m SQUARE IDENTIFICATION IDENTIFICATION DU CARRÉ DE 100 000 m
20V	MB

EXAMPLE OF METHOD USED
TO GIVE A REFERENCE TO NEAREST 100 METRES
EXEMPLE DE LA MÉTHODE EMPLOYÉE
POUR FIXER DES REPÈRES À 100 MÈTRES PRÈS



REFERENCE POINT
POINT DE REPÈRE CHURCH - EGLISE (as above)
(ci-dessus)

EASTING: Read number on grid line
immediately to left of point:
ABSCISSE: Noter le chiffre de la ligne
du quadrillage immédiatement à gauche
du repère.
Estimate tenths of a square from
this line eastward to point:
Estimer le nombre de dixièmes du carré
entre cette ligne et le repère en direction est:

NORTHING: Read number on grid line
immediately below point:
ORDONNÉE: Noter le chiffre de la ligne
du quadrillage immédiatement en dessous
du repère.
Estimate tenths of a square from
this line northward to point:
Estimer le nombre de dixièmes du carré
entre cette ligne et le repère en direction nord:

GRID REFERENCE: 975984
REFERENCE AU QUADRILLAGE: 975984
Nearest similar grid reference 100 000 metres
La prochaine référence similaire est à 100 000 mètres

Note: The boundary between Québec and
Newfoundland in this area is the crest of the
watershed of the rivers flowing into the Atlantic
Ocean, and to date of publication it has not
been surveyed nor monumented.

OVERPRINT 1975
Note: Dans cette région, la frontière entre
Québec et Terre-Neuve suit la ligne de faite du
bassin hydrographique des rivières s'écoulant
vers l'Atlantique. A la date de publication, cette
ligne n'avait été ni levée ni bornée.

SURIMPRESSIION EN 1975

The nomenclature on this map has not been submitted to
the Canadian Board on Geographical Names and may be
subject to revision. Information on names is invited by the
Surveys and Mapping Branch.

La nomenclature de la présente carte n'a pas été soumise
à la Commission canadienne des noms géographiques et,
par conséquent, elle pourrait faire l'objet d'une révision.
Tous renseignements sur les noms seront bien accueillis
par la Direction des levés et de la cartographie.