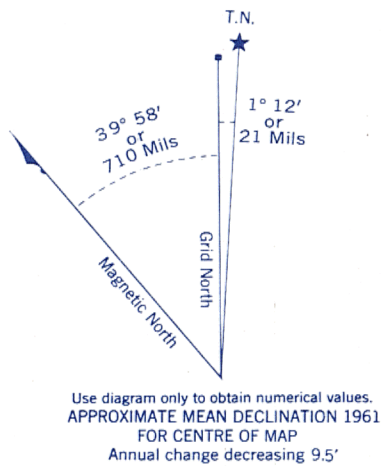
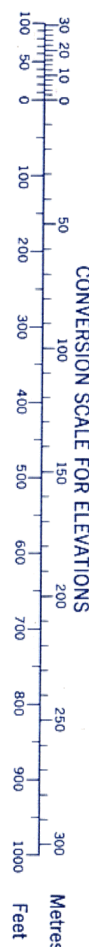


Note: The boundary between Northwest Territories and Newfoundland in this area is the crest of the watershed of the rivers flowing into the Atlantic Ocean, and to date of publication it has not been surveyed nor monumented.

OVERPRINT 1975  
Note: Dans cette région, la frontière entre les Territoires du Nord-Ouest et Terre-Neuve suit la ligne de faite du bassin hydrographique des rivières s'écoulant vers l'Atlantique. À la date de publication, cette ligne n'avait été ni levée ni bornée.  
SURIMPRESSION EN 1975



100,000 M. SQUARE IDENTIFICATION	
GRID ZONE DESIGNATION 20V	MC MB 67
TO GIVE A REFERENCE TO NEAREST 100 METRES	
EXAMPLE: ROCKS	
EASTING: Read number on grid line immediately to left of point Estimate tenths of a square from this line eastward to point.	20 208
NORTHING: Read number on grid line immediately below point Estimate tenths of a square from this line northward to point.	93 18
MILITARY GRID REFERENCE	208938
Nearest similar grid reference 100,000 metres (about 63 miles)	

ONE THOUSAND METRE  
UNIVERSAL TRANSVERSE MERCATOR GRID  
ZONE 20

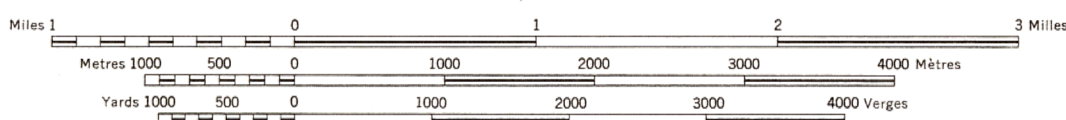
Produced and printed by the SURVEYS AND MAPPING BRANCH, DEPARTMENT OF MINES AND TECHNICAL SURVEYS, 1961, from air photographs taken in 1949 and 1950. Copies may be obtained from the Map Distribution Office, Department of Mines and Technical Surveys, Ottawa.

## CAPE CHIDLEY

The Newfoundland-Northwest Territories boundaries have not been surveyed and monumented on the ground at date of publication.

À la date de la publication, les frontières Terre-Neuve-Territoires du Nord-Ouest ne sont encore ni levées ni abornées.

SCALE 1:50,000 ÉCHELLE



CONTOUR INTERVAL 100 FEET  
Elevations in Feet above Mean Sea Level  
North American Datum 1927  
Transverse Mercator Projection

ÉQUIDISTANCE DES COURBES: 100 PIEDS  
Élévations en pieds au-dessus du niveau moyen de la mer  
Réseau géodésique nord-américain unifié (1927)  
Projection transverse de Mercator

MAGNETIC DECLINATION 41°10' WEST  
AT CENTRE OF MAP 1961  
Annual change (decreasing) 9.5'

DÉCLINAISON MAGNÉTIQUE AU CENTRE  
DE LA FEUILLE EN 1961: 41°10' OUEST  
Variation annuelle (décroissante) 9.5'

The nomenclature on this map has not been submitted to the Canadian Board on Geographical Names and may be subject to revision. Information on names is invited by the Surveys and Mapping Branch.

La nomenclature de la présente carte n'a pas été soumise à la Commission canadienne des noms géographiques et, par conséquent, elle pourrait faire l'objet d'une révision. Tous renseignements sur les noms seront bien accueillis par la Direction des levés et de la cartographie.

Building.....	Bâtiment.....	Barn.....	Grange.....
School.....	École.....	Post Office.....	Bureau de poste.....
Church.....	Église.....	Cemetery.....	Cimetière.....
Lighthouse.....	Phare.....		
River with bridge.....	Rivière avec pont.....		
Stream, intermittent or dry.....	Cours d'eau intermittent ou à sec.....		
Lake intermittent, indefinite.....	Lac intermittent, rive imprécise.....		
Marsh or Swamp.....	Marais ou marécage.....		
Depression contours.....	Courbes de cuvette.....		

NATIONAL TOPOGRAPHIC SYSTEM  
SYSTÈME DE RÉFÉRENCE CARTOGRAPHIQUE NATIONAL