

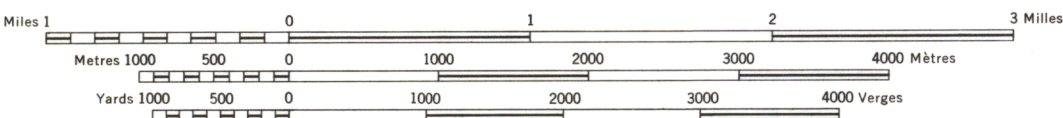
Produced and printed by the SURVEYS AND MAPPING
BRANCH, DEPARTMENT OF MINES AND TECHNICAL
SURVEYS, 1961, from air photographs taken in 1953.

Partial names update 1982.

Copies may be obtained from the Canada Map Office, Department
of Energy, Mines and Resources, Ottawa, or your nearest map
dealer.

KYAK BAY QUÉBEC-NORTHWEST TERRITORIES

SCALE 1:50 000 ÉCHELLE



CONTOUR INTERVAL 50 FEET
Elevations in Feet above Mean Sea Level
North American Datum 1927
Transverse Mercator Projection

ÉQUIDISTANCE DES COURBES 50 PIEDS
Élévations en pieds au-dessus du niveau moyen de la mer
Réseau géodésique nord-américain unifié 1927
Projection transverse de Mercator

Building Bâtiment
School École
Church Église
Lighthouse Phare
River with bridge Rivière avec pont
Stream, intermittent or dry Cours d'eau intermittent ou à sec
Lake intermittent, indefinite Lac intermittent, rive imprécise
Marsh or Swamp Marais ou marécage
Depression contours Courbes de crevette
Note: Offshore islands lie within the District of Franklin, N.W.T.
Note: Les îles du large font partie du district de Franklin, T.N.-Q.

Barn Grange
Post Office Bureau de poste
Cemetery Cimetière
Star

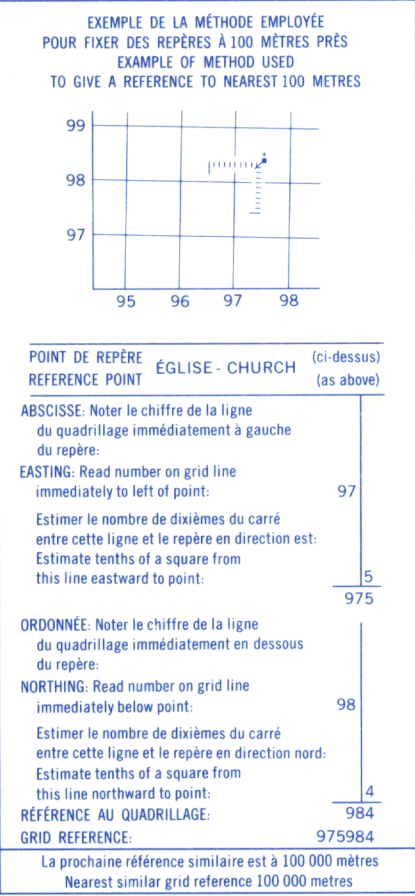


N'utiliser le diagramme que pour obtenir les valeurs numériques
DECLINAISON MOYENNE APPROXIMATIVE
AU CENTRE DE LA CARTE EN 1961
Variation annuelle décroissante 10.0'


Use diagram only to obtain numerical values
APPROXIMATE MEAN DECLINATION 1961
FOR CENTRE OF MAP
Annual change decreasing 10.0'

QUADRILLAGE DE MILLE MÈTRES
TRANSVERSE UNIVERSEL DE MERCATOR
ZONE 19
ONE THOUSAND METRE
UNIVERSAL TRANSVERSE MERCATOR GRID

DESIGNATION DE LA ZONE DU QUADRILLAGE GRID ZONE DESIGNATION	IDENTIFICATION DU CARRÉ DE 100 000 m 100 000 m SQUARE IDENTIFICATION
19V	DS



Roads: Routes:
all weather toute saison
dry weather période sèche
cart track de terre
trail or portage sentier ou portage
Railway, normal gauge, single track Chemin de fer, voie unique (écartement normal):
Power transmission line Ligne de transport d'énergie
Mine or Open cut Mine ou fosse à ciel ouvert
Horizontal control point, with elevation Point géodésique avec cote
Bench mark, with elevation Repère de nivellement avec cote
157→



NATIONAL TOPOGRAPHIC SYSTEM
SYSTÈME DE RÉFÉRENCE CARTOGRAPHIQUE NATIONAL