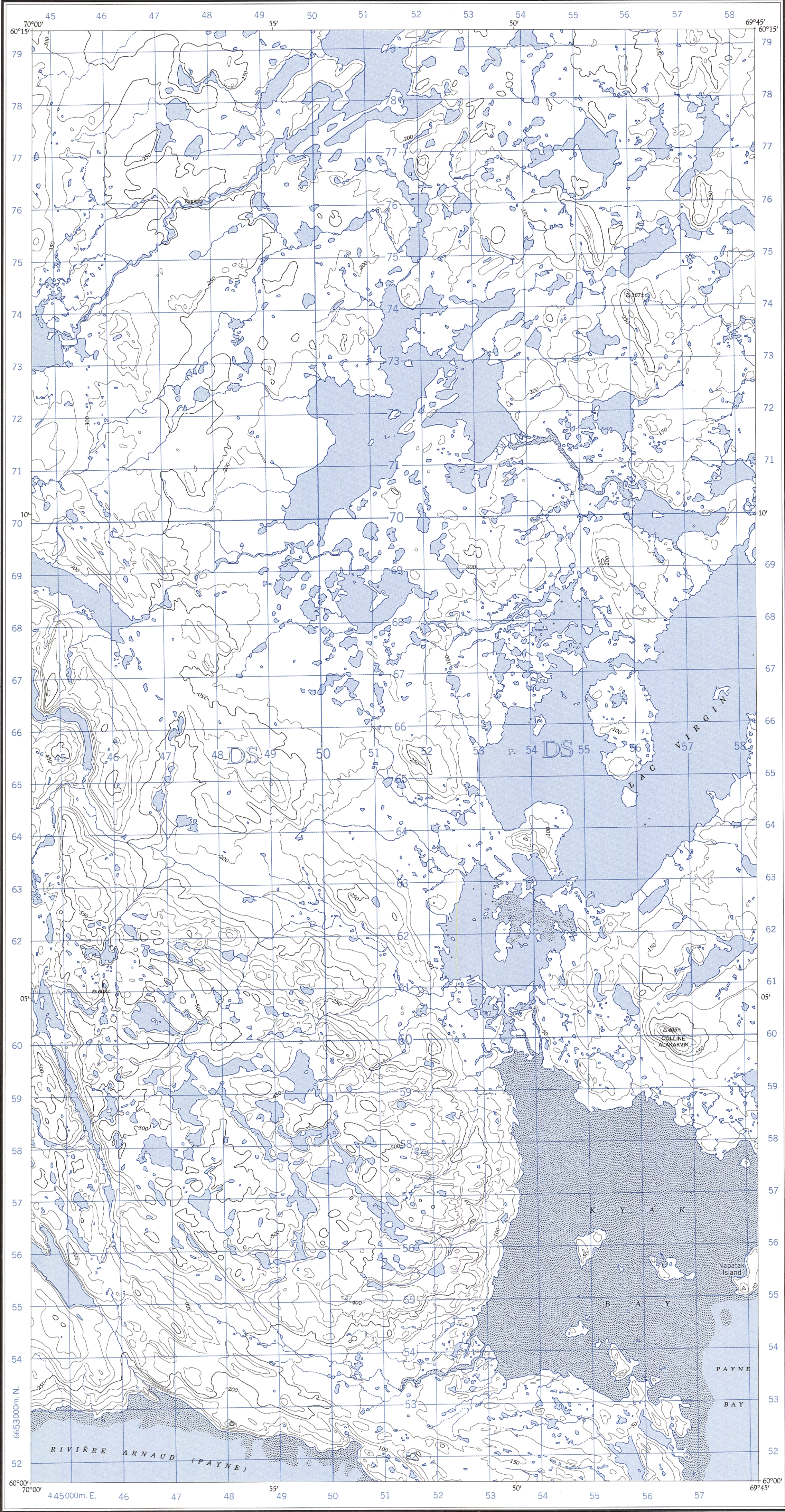


Référence de cette carte
pour usage militaire:
Military users,
refer to this map as:

SÉRIE A 761
CARTE 25 C/4 O-W MAP
ÉDITION 1 MCE EDITION



Produced and printed by the SURVEYS AND MAPPING
BRANCH, DEPARTMENT OF MINES AND TECHNICAL
SURVEYS, 1961, from air photographs taken in 1953.

Partial names update 1982.

Copies may be obtained from the Canada Map Office, Department
of Energy, Mines and Resources, Ottawa, or your nearest map
dealer.

KYAK BAY

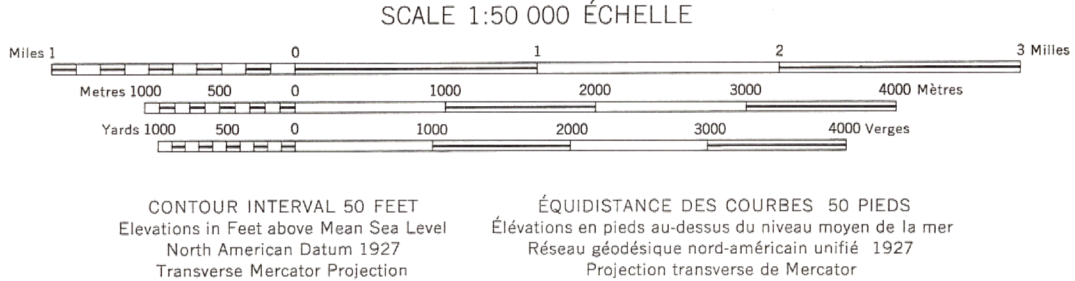
QUÉBEC-NORTHWEST TERRITORIES

Établie et imprimée par la DIRECTION DES LEVÉS ET DE
LA CARTOGRAPHIE, MINISTÈRE DES MINES ET DES
RELEVÉS TECHNIQUES en 1961, d'après les photographies
aériennes prises en 1953.

Mise à jour toponymique partielle effectuée en 1982.

Ces cartes sont en vente au Bureau des Cartes du Canada,
ministère de l'Énergie, des Mines et des Ressources, Ottawa,
ou chez le vendeur le plus près.

- Roads:
all weather
dry weather
cart track
trail or portage
Railway, normal gauge, single track
Power transmission line
Mine or Open cut
Horizontal control point, with elevation
Bench mark, with elevation
- Routes:
toute saison
période sèche
de terre
sentier ou portage
Chemin de fer, voie unique (écartement normal)
Ligne de transport d'énergie
Mine ou fosse à ciel ouvert
Point géodésique avec cote
Repère de nivellement avec cote
- 157→



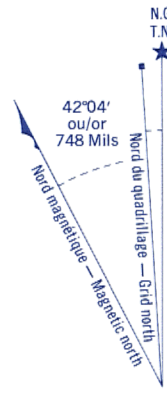
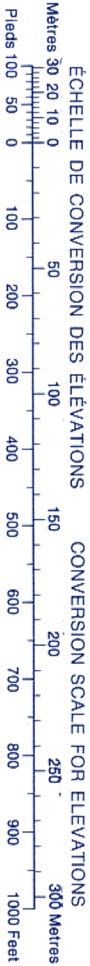
- Building Bâtiment Barn Grange
School École Post Office Bureau de poste P
Church Église Cemetery Cimetière C
Lighthouse Phare
River with bridge Rivière avec pont
Stream, intermittent or dry Cours d'eau intermittent ou à sec
Lake intermittent, indefinite Lac intermittent, rive imprécise
Marsh or Swamp Marais ou marécage
Depression contours Courbes de cuvette
-

Note: Offshore islands lie within the District of Franklin, N.W.T.
Note: Les îles du large font partie du district de Franklin, T.N.O.

GLOSSAIRE

GLOSSARY

Rapids Rapids



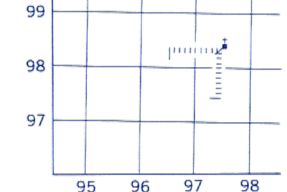
N'utiliser le diagramme que pour obtenir les valeurs numériques
DECLINAISON MOYENNE APPROXIMATIVE
AU CENTRE DE LA CARTE EN 1961
Variation annuelle décroissante 10.0'

Use diagram only to obtain numerical values
APPROXIMATE MEAN DECLINATION 1961
FOR CENTRE OF MAP
Annual change decreasing 10.0'

QUADRILLAGE DE MILLE MÈTRES
TRANSVERSE UNIVERSEL DE MERCATOR
ZONE 19
ONE THOUSAND METRE
UNIVERSAL TRANSVERSE MERCATOR GRID

DÉSIGNATION DE LA ZONE DU QUADRILLAGE: GRID ZONE DESIGNATION:	IDENTIFICATION DU CARRÉ DE 100 000 m 100 000 m SQUARE IDENTIFICATION:
19V	DS

EXEMPLE DE LA MÉTHODE EMPLOYÉE
POUR FIXER DES REPÈRES À 100 MÈTRES PRÈS
EXAMPLE OF METHOD USED
TO GIVE A REFERENCE TO NEAREST 100 METRES



POINT DE REPÈRE ÉGLISE - CHURCH (ci-dessus
REFERENCE POINT (as above)

ABSCISSE: Noter le chiffre de la ligne
du quadrillage immédiatement à gauche
du repère:
EASTING: Read number on grid line
immediately to left of point:
Estimer le nombre de dixièmes du carré
entre cette ligne et le repère en direction est:
Estimate tenths of a square from
this line eastward to point:

ORDONNÉE: Noter le chiffre de la ligne
du quadrillage immédiatement en dessous
du repère:
NORTHING: Read number on grid line
immediately below point:
Estimer le nombre de dixièmes du carré
entre cette ligne et le repère en direction nord:
Estimate tenths of a square from
this line northward to point:

RÉFÉRENCE AU QUADRILLAGE: 975984
GRID REFERENCE: 975984
La prochaine référence similaire est à 100 000 mètres
Nearest similar grid reference 100 000 metres