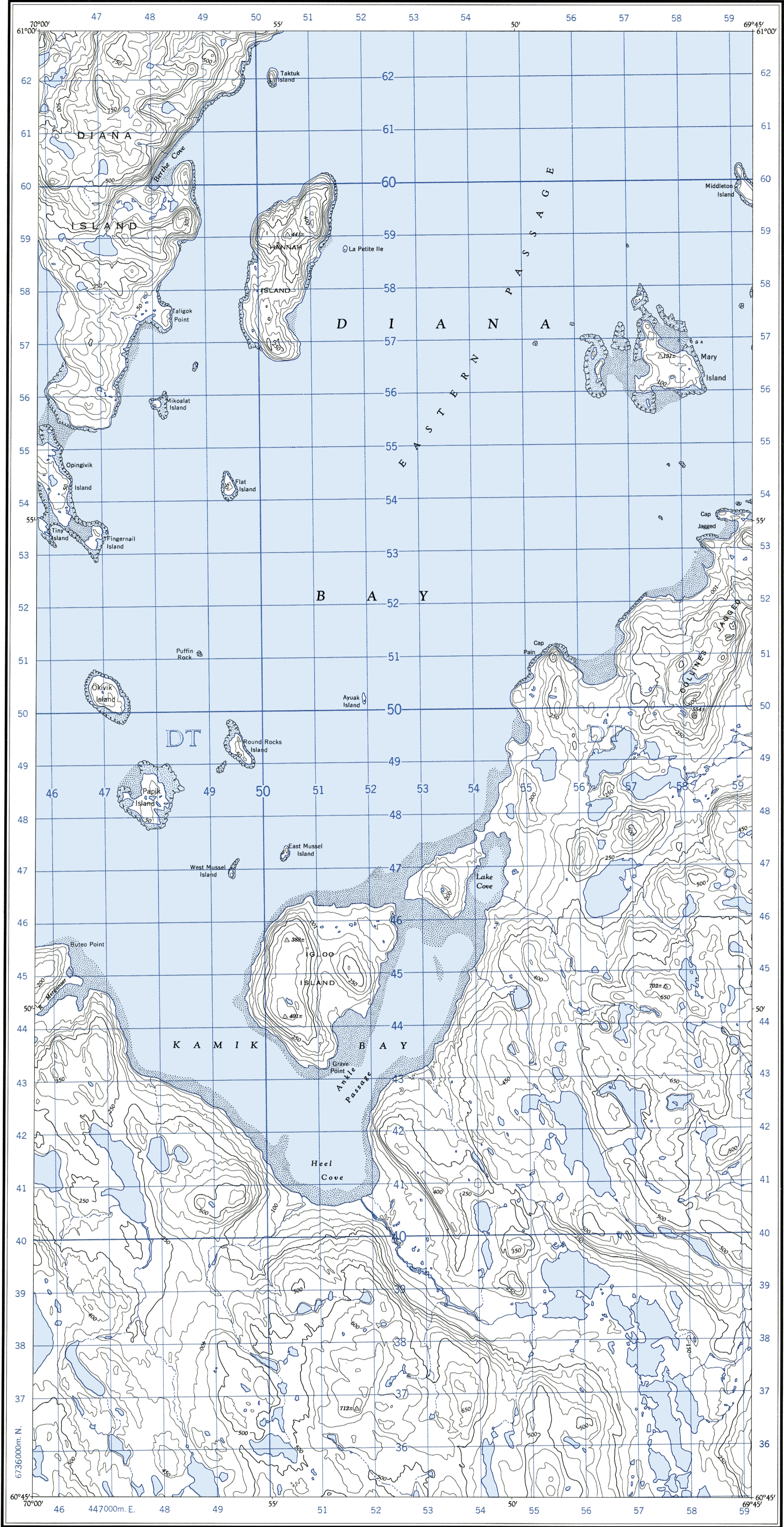


Référence de cette carte
pour usage militaire:
Military users,
refer to this map as:

SÉRIE A 761 SERIES
CARTE 25 C/13 O-W MAP
ÉDITION 1 MCE EDITION



Produced and printed by the SURVEYS AND MAPPING
BRANCH, DEPARTMENT OF MINES AND TECHNICAL
SURVEYS, 1961, from air photographs taken in 1953 and 1954.

Copies may be obtained from the Canada Map Office,
Department of Energy, Mines and Resources, Ottawa,
or your nearest map dealer.

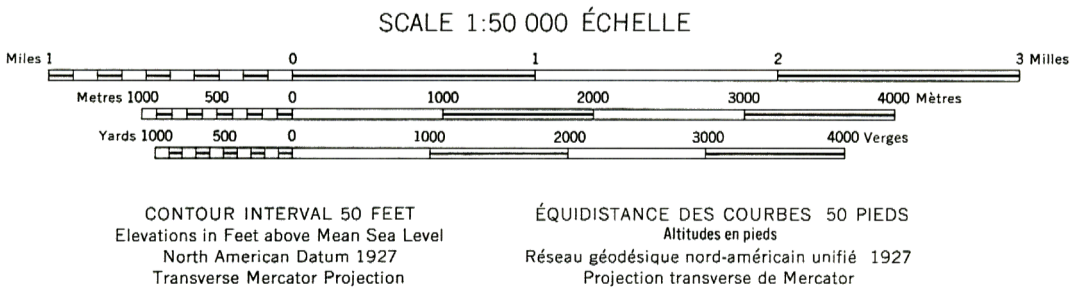
Partial names update 1982.

Établie et imprimée par la DIRECTION DES LEVÉS ET DE
LA CARTOGRAPHIE, MINISTÈRE DES MINES ET DES
RELEVÉS TECHNIQUES, en 1961, d'après les photographies
aériennes prises en 1953 et 1954.

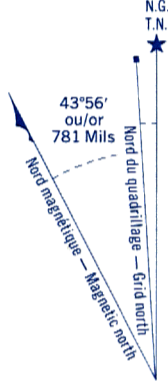

Des cartes sont en vente au Bureau des Cartes du Canada,
ministère de l'Énergie, des Mines et des Ressources, Ottawa,
ou chez le vendeur le plus près.

Mise à jour toponymique partielle effectuée en 1982.

Roads: Routes:
all weather toute saison
dry weather période sèche
cart track de terre
trail or portage sentier ou portage
Railway, normal gauge, single track Chemin de fer, voie unique (écartement normal)
Power transmission line Ligne de transport d'énergie
Mine or Open cut Mine ou fosse à ciel ouvert
Horizontal control point, with elevation Point géodésique avec cote 454± Δ



Building Bâtiment Barn Grange
School École Post Office Bureau de poste
Church Église Cemetery Cimetière
Lighthouse Phare
River with bridge Rivière avec pont
Stream, intermittent or dry Cours d'eau intermittent, ou à sec
Lake intermittent, indefinite Lac intermittent, rive imprécise
Marsh or Swamp Marais ou marécage
Depression contours Courbes de cuvette
Note: Off-shore islands lie within the District of Franklin, N.W.T.
Note: Les îles du large sont dans le district de Franklin T.N.O.



N'utiliser le diagramme que pour obtenir les valeurs numériques
DECLINAISON MOYENNE APPROXIMATIVE
AU CENTRE DE LA CARTE EN 1961
Variation annuelle décroissante 10.5'

Use diagram only to obtain numerical values
APPROXIMATE MEAN DECLINATION 1961
FOR CENTRE OF MAP
Annual change decreasing 10.5'

QUADRILLAGE DE MILLE MÈTRES
TRANSVERSE UNIVERSEL DE MERCATOR
ZONE 19
ONE THOUSAND METRE
UNIVERSAL TRANSVERSE MERCATOR GRID

