

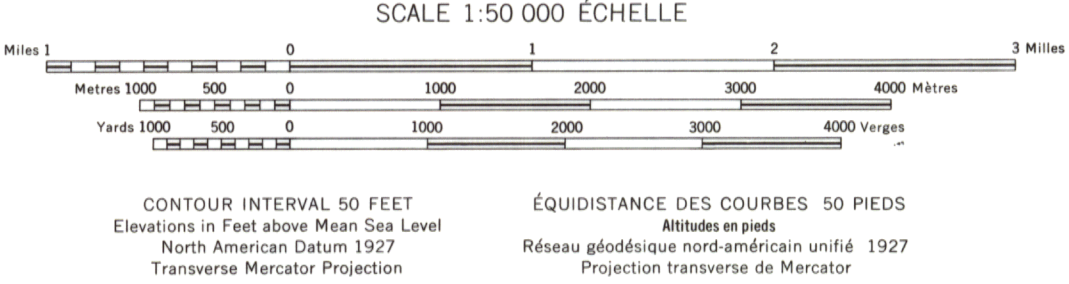
Produced and printed by the SURVEYS AND MAPPING
BRANCH, DEPARTMENT OF MINES AND TECHNICAL
SURVEYS, 1961, from air photographs taken in 1955.
Copies may be obtained from the Canada Map Office,
Department of Energy, Mines and Resources, Ottawa,
or your nearest map dealer.
Partial names update 1982.

LAC ROBERTS
QUÉBEC

Établie et imprimée par la DIRECTION DES LEVÉS ET DE
LA CARTOGRAPHIE, MINISTÈRE DES MINES ET DES
RELEVÉS TECHNIQUES en 1961, d'après les photographies
aériennes prises en 1955.
Ces cartes sont en vente au Bureau des Cartes du Canada,
ministère de l'Énergie, des Mines et des Ressources, Ottawa,
ou chez le vendeur le plus près.
Mise à jour toponymique partielle effectuée en 1982.

Roads: all weather, dry weather, cart track, trail or path, Railway, normal gauge, single track, Power transmission line, Mine or Open cut, Horizontal control point, with elevation

Routes: toute saison, période sèche, chemin de fer-voie unique (écartement normal), Ligne de transport d'énergie, Mine ou fosse à ciel ouvert, Point géodésique avec cote

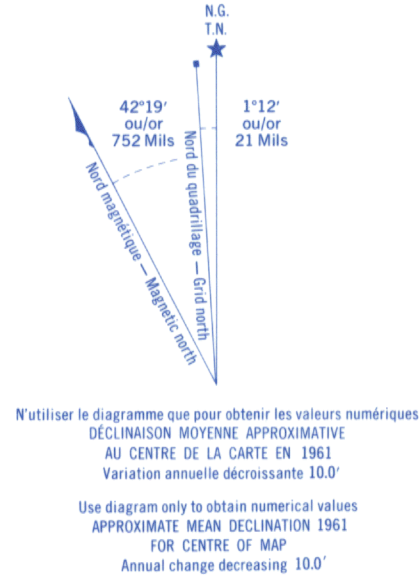
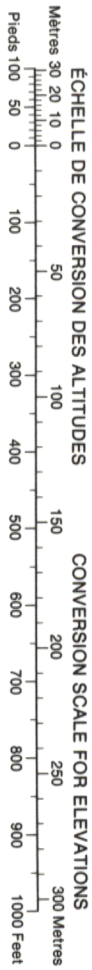


Building, School, Church, Lighthouse, River with bridge, Stream, Lake intermittent or dry, Marsh or Swamp, Depression contours

Îlot, École, Église, Phare, Cours d'eau intermittent ou à sec, Lac intermittent, rive imprécise, Marais ou marécage, Courbes de cuvette

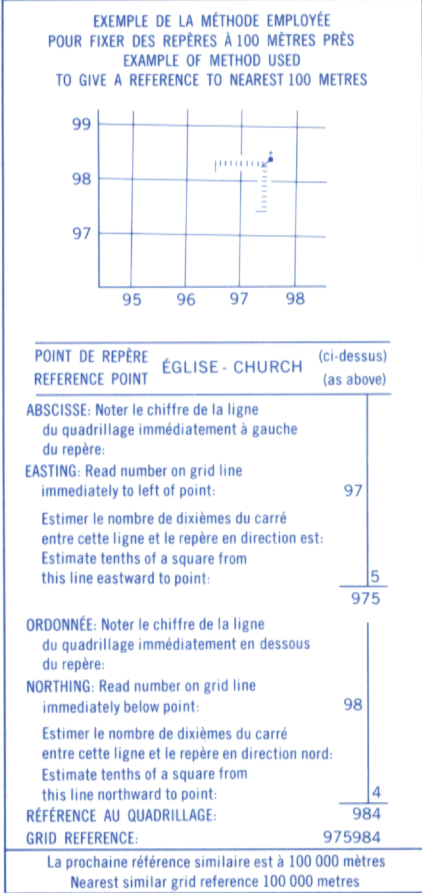
Référence de cette carte
pour usage militaire:
Military users,
refer to this map as:

SÉRIE A 761 SERIES
CARTE 25 D/8 O-W MAP
EDITION 1 MCE EDITION



QUADRILLAGE DE MILLE MÈTRES
TRANSVERSE UNIVERSEL DE MERCATOR
ZONE 19
ONE THOUSAND METRE
UNIVERSAL TRANSVERSE MERCATOR GRID

DESIGNATION DE LA ZONE DU QUADRILLAGE GRID ZONE DESIGNATION	IDENTIFICATION DU CARRE DE 100 000 m 100 000 m SQUARE IDENTIFICATION				
19V	<table><tr><td>DT</td><td>67</td></tr><tr><td>DS</td><td></td></tr></table>	DT	67	DS	
DT	67				
DS					



GLOSSAIRE GLOSSARY

R Rapides Rapids