

Produced and printed by the SURVEYS AND MAPPING BRANCH, DEPARTMENT OF MINES AND TECHNICAL SURVEYS, 1961, from air photographs taken in 1954.

Copies may be obtained from the Canada Map Office, Department of Energy, Mines and Resources, Ottawa, or your nearest map dealer.

Partial names update 1982

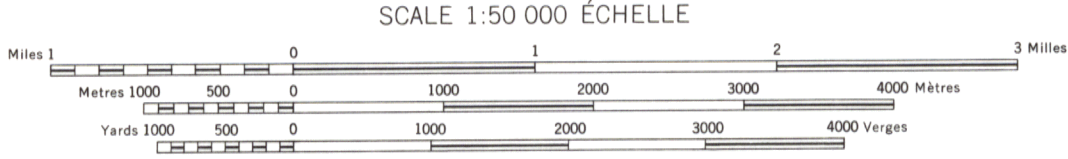
POINTE DE TRACY
QUÉBEC - NORTHWEST TERRITORIES

Établie et imprimée par la DIRECTION DES LEVÉS ET DE LA CARTOGRAPHIE, MINISTÈRE DES MINES ET DES RELEVÉS TECHNIQUES en 1961, d'après les photographies aériennes prises en 1954.

Ces cartes sont en vente au Bureau des Cartes du Canada, ministère de l'Énergie, des Mines et des Ressources, Ottawa, ou chez le vendeur le plus près.

Mise à jour toponymique partielle effectuée en 1982

Roads: Routes:
all weather: toute saison
dry weather: période sèche
cart track: de terre
trail or portage: sentier ou portage
Railway, normal gauge, single track: Chemin de fer, voie unique (écartement normal)
Power transmission line: Ligne de transport d'énergie
Mine or Open cut: Mine ou fosse à ciel ouvert
Horizontal control point, with elevation: Point géodésique avec cote
Bench mark, with elevation: Repère de nivellement avec cote



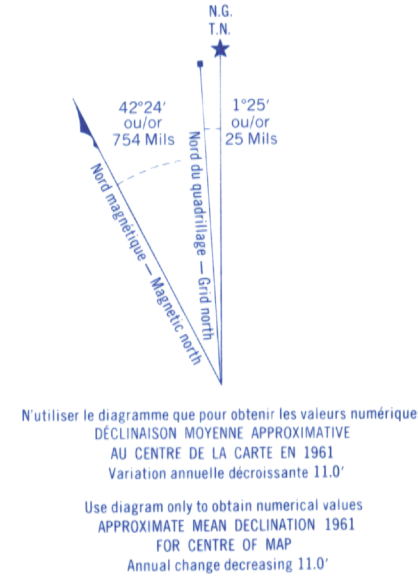
CONTOUR INTERVAL 50 FEET
Elevations in Feet above Mean Sea Level
North American Datum 1927
Transverse Mercator Projection

ÉQUIDISTANCE DES COURBES: 50 PIEDS
Élévations en pieds au-dessus du niveau moyen de la mer
Réseau géodésique nord-américain unifié (1927)
Projection transverse de Mercator

Building: Bâtiment
School: École
Church: Église
Lighthouse: Phare
River with bridge: Rivière avec pont
Stream, intermittent or dry: Cours d'eau intermittent, ou à sec
Lake intermittent, indefinite: Lac intermittent; rive imprécise
Marsh or Swamp: Marais ou marécage
Depression contours: Courbes de cuvette


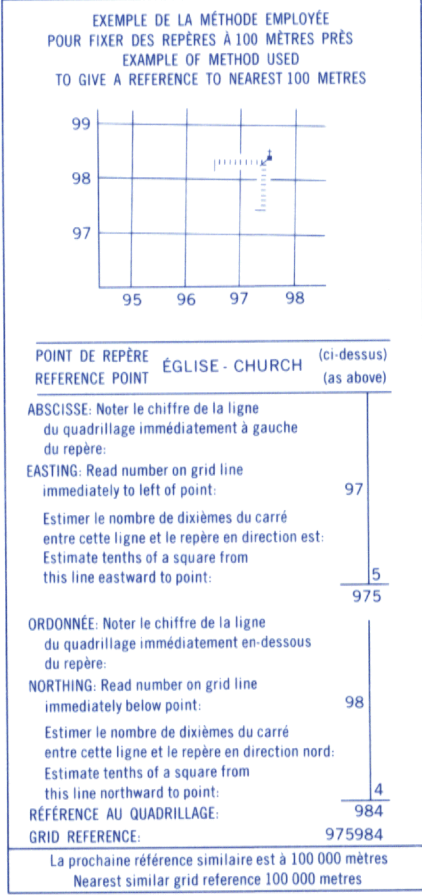
Note: Offshore islands lie within the District of Franklin, N.W.T.
Note: Les îles du large font partie du District de Franklin, T.N.O.

Référence de cette carte pour usage militaire: Military users, refer to this map as:	SÉRIE A 761 CARTE 25 E/2 E-E ÉDITION 1 MCE	SERIES MAP EDITION
--	--	-----------------------



QUADRILLAGE DE MILLE MÈTRES
TRANSVERSE UNIVERSEL DE MERCATOR
ZONE 19
ONE THOUSAND METRE
UNIVERSAL TRANSVERSE MERCATOR GRID

DESIGNATION DE LA ZONE DU QUADRILLAGE: GRID ZONE DESIGNATION:	IDENTIFICATION DU CARRÉ DE 100 000 m 100 000 m SQUARE IDENTIFICATION:
19V	DT



POINTE DE TRACY
25 E/2 E-E
EDITION 1(B) EDITION