

Produced on February 03, 2010, by the Centre for  
Topographic Information, Natural Resources Canada.

Établie le 3 février 2010, par le Centre d'information  
topographique, Ressources naturelles Canada.

The paper copy of this map meets the print quality  
standards of Natural Resources Canada when it  
bears a Certified Map Printer holographic label.

La copie papier de cette carte respecte les normes de  
qualité d'impression de Ressources naturelles Canada  
quand elle porte l'étiquette holographique de l'imprimeur  
de cartes accrédité.

Map content validity dates

- Road network, Absent
- Hydrographic network, 1958 - 1999
- Vegetation, Absent
- Buildings, Absent
- Boundaries, 2009
- Toponymy, 2004 - 2009

Detailed metadata can be found at: <http://GeoGratis.gc.ca>

For corrections, additions or comments concerning  
the content of this map, please contact Natural Resources Canada  
at: <http://maps.NRCan.gc.ca>  
Visit our Web site: <http://maps.NRCan.gc.ca>

© 2010. Sa Majesté la Reine du chef du Canada.

This map is not to be used for air or marine navigation.

Dates de validité du contenu de la carte

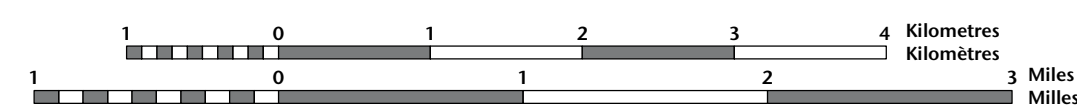
- Réseau routier, Absent
- Réseau hydrographique, 1958 - 1999
- Végétation, Absent
- Bâtiments, Absent
- Limites, 2009
- Toponymie, 2004 - 2009

Consultez les métadonnées détaillées sur: <http://GeoGratis.gc.ca>

Pour toutes corrections, additions ou commentaires concernant  
le contenu de cette carte, veuillez contacter Ressources naturelles  
Canada par courriel électronique à: [cartes.NRCan.gc.ca](http://cartes.NRCan.gc.ca)  
Visitez notre site Web: <http://cartes.NRCan.gc.ca>

© 2010. Sa Majesté la Reine du chef du Canada.


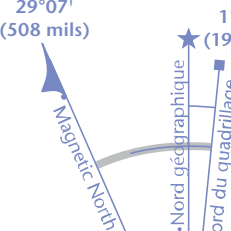
Cette carte ne doit pas être utilisée pour la navigation  
aérienne ou maritime.



1 centimetre on the map represents 500 metres on the ground  
Centimètre sur la carte représente 500 mètres au sol  
Elevations in metres above Mean Sea Level  
Altitudes en mètres au-dessus du niveau moyen de la mer

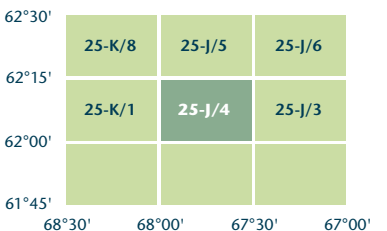
Use diagram only to obtain numeric values  
Approximate Mean Declination 2010  
for centre of map  
Annual change decreasing 24.6"  
N'utiliser le diagramme que pour obtenir  
les valeurs numériques  
Déclinaison moyenne approximative  
au centre de la carte en 2010  
Variation annuelle décroissante 24.6"

For magnetic declination information,  
visit: <http://gc.nrcan.gc.ca/geomag>  
Pour l'information sur la déclinaison magnétique,  
visitez: <http://gc.nrcan.gc.ca/geomag>



100 000 metre Square  
Identification du carré de 100 000 mètres  
Zone 19  
Grid Zone Designation  
Designation de la zone du quadrillage

A tutorial on how to estimate position from the UTM  
grid can be found at: <http://maps.NRCan.gc.ca/topo101>  
Consultez le tutoriel sur la manière d'évaluer la position  
à partir de la grille UTM sur: <http://cartes.NRCan.gc.ca/topo101>



Printed map / Carte imprimée  
Cat. no. / No de cat.  
M116-2/02304-PDF  
ISBN 978-1-901-8834-8  
ISBN 978-1-900-0423-0

Digital map / Carte numérique  
Cat. no. / No de cat.  
M116-2/02304-PDF  
ISBN 978-1-901-8834-8  
ISBN 978-1-900-0423-0