
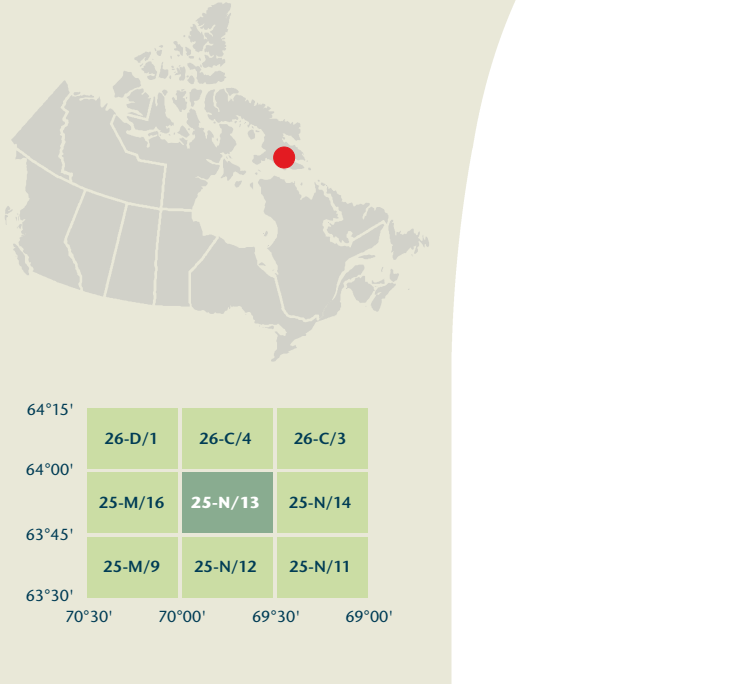




QASITUJUAKE LAKE

Nunavut



Produced on February 10, 2010, by the Centre for Topographic Information, Natural Resources Canada. Établie le 10 février 2010, par le Centre d'information topographique, Ressources naturelles Canada.

The paper copy of this map meets the print quality standards of Natural Resources Canada when it bears a Certified Map Printer holographic label.

La copie papier de cette carte respecte les normes de qualité d'impression de Ressources naturelles Canada quand elle porte l'étiquette holographique de l'imprimeur de cartes accrédité.

Map content validity dates: Road network, Absent; Hydrographic network, 1956-2001; Vegetation, Absent; Buildings, Absent; Boundaries, 2009; Toponymy, 2004-2009.

For corrections, additions or comments concerning the content of this map, please contact Natural Resources Canada at: <http://maps.NRCan.gc.ca>

© 2010 Her Majesty the Queen in Right of Canada.

This map is not to be used for air or marine navigation.

Données de validité du contenu de la carte: Réseau routier, Absent; Réseau hydrographique, 1956-2001; Végétation, Absent; Bâtiements, Absent; Limites, 2009; Toponymie, 2004-2009.

Consultez les métadonnées détaillées sur: <http://GeoGratis.gc.ca>

Pour toutes corrections, additions ou commentaires concernant le contenu de cette carte, veuillez contacter Ressources naturelles Canada par courriel électronique à: cartes.topo@NRCan.gc.ca

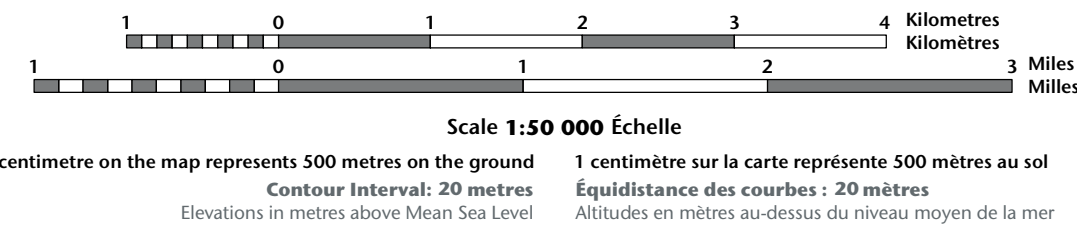
© 2010 Sa Majesté la Reine du chef du Canada.

Cette carte ne doit pas être utilisée pour la navigation aérienne ou maritime.



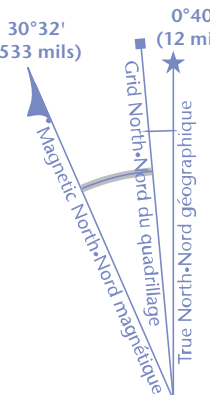
QASITUJUAKE LAKE

Nunavut



Use diagram only to obtain numeric values. Approximate Mean Destination 2010 for centre of map. Annual change decreasing 27.8".

For magnetic declination information, visit: <http://gc.mnrcan.gc.ca/geomag>



100 000 metre Square Identification. Identification du carré de 100 000 mètres.

Transverse Mercator Projection. Projection transverse de Mercator. North American Datum 1983. Système de référence nord-américain 1983.

1000 metre Universal Transverse Mercator Grid. Grille de 1000 mètres.

Zone 19. Désignation de la zone de quadrillage.

A tutorial on how to estimate position from the UTM grid can be found at: <http://maps.NRCan.gc.ca/topo01>

Consultez le tutoriel sur la manière d'évaluer la position à partir de la grille UTM sur: <http://cartes.NRCan.gc.ca/topo01>

Printed map / Carte imprimée. Cat. no. / No de cat. M116-2/02N13-PDF. ISBN 978-1-913-8834-1. ISBN 978-1-900-50543-5.

25-N/13. SCALE 1:50 000. EDITION 02. VERSION 00. SERIE A713.

Digital map / Carte numérique. Cat. no. / No de cat. M116-2/02N13-PDF. ISBN 978-1-913-8834-1. ISBN 978-1-900-50543-5.