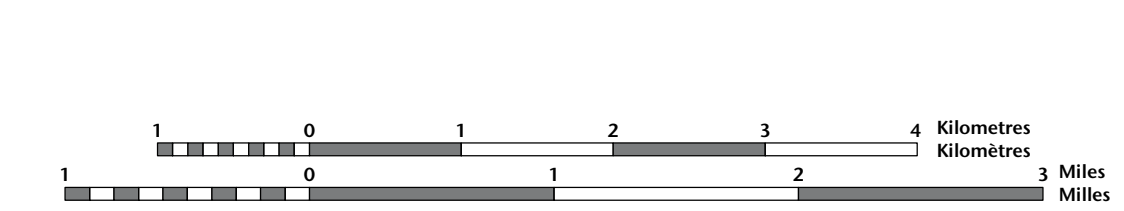


NO TITLE

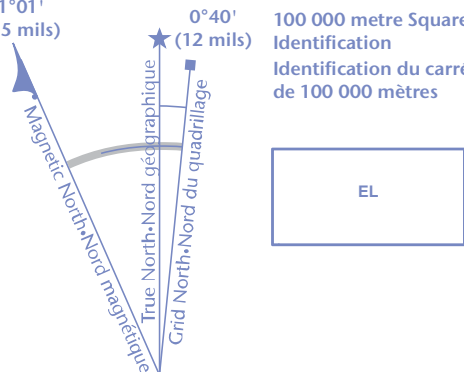
Nunavut



Use diagram only to obtain numeric values
Approximate Mean Declination 2010
for centre of map
Annual change decreasing 27.9'

N'utiliser le diagramme que pour obtenir
les valeurs numériques
Déclinaison moyenne approximative
au centre de la carte en 2010
Variation annuelle décroissante 27.9'

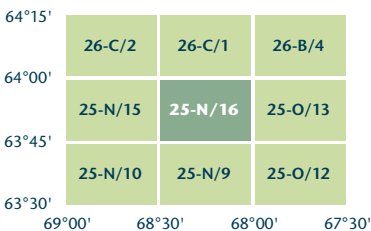
For magnetic declination information,
visit: <http://gsc.nrcan.gc.ca/geomag>
Pour information sur la déclinaison magnétique,
visitez : <http://cgsc.nrcan.gc.ca/geomag>



Transverse Mercator Projection
Projection transverse de Mercator
North American Datum 1983
Système de référence nord-américain 1983

1000 metre Universal Transverse Mercator Grid	Grid Desi
Zone 19	19
Quadrillage universel transverse	Défi

A tutorial on how to estimate position from the UTM grid can be found at: <http://maps.NRCan.gc.ca/topo101>
Consultez le tutoriel sur la manière d'évaluer la position à partir de la grille UTM sur : <http://cartes.RNCan.gc.ca/topo101>



Printed map / Carte imprimée
Cat. no. / No de cat.
M116-2/025N16
ISSN 1915-884X
ISBN 978-0-660-65314-3



Digital map / Carte numérique
Cat. no. / No de cat.
M116-2/025N16-PD#
ISSN 1915-8858
ISBN 978-1-100-51416-1

Produced on December 6, 2010, by the Centre for
Topographic Information, Natural Resources Canada

Établie le 6 décembre 2010, par le Centre d'information

The paper copy of this map meets the print quality standards of Natural Resources Canada when it bears a Certified Map Printer holographic label.

La copie papier de cette carte respecte les normes de qualité d'impression de Ressources naturelles Canada quand elle porte l'étiquette holographique de l'impression de cartes accrédité.

Map content validity dates
 • Road network: 2006

- Dates de validité du contenu de la carte**
- Réseau routier, 2006
 - Réseau hydrographique, 2002
 - Végétation, 2002
 - Bâtiments, Absent
 - Limites, 2010
 - Toponymie, 2004 - 2010

Consultez les métadonnées détaillées sur : <http://GeoGratis.gc.ca>

Pour toutes corrections, additions ou commentaires concernant le contenu de cette carte, veuillez contacter Ressources naturelles Canada par courrier électronique à : cartes.topo@RNC.gc.ca
Visitez notre site Web : <http://cartes.RNC.gc.ca>

© 2010. Sa Majesté la Reine du chef du Canada.

© 2010. Her Majesty the Queen in Right of Canada.

This map is not to be used for air or marine navigation