

Produced on February 16, 2010, by the Centre for Topographic Information, Natural Resources Canada. Établie le 16 février 2010, par le Centre d'information topographique, Ressources naturelles Canada.

The paper copy of this map meets the print quality standards of Natural Resources Canada when it bears a Certified Map Printer hologram label.

La copie papier de cette carte respecte les normes de qualité d'impression de Ressources naturelles Canada quand elle porte l'étiquette holographique de l'imprimeur de cartes accrédité.

Map content validity dates: Road network, Absent; Hydrographic network, 1956-2001; Vegetation, Absent; Buildings, Absent; Land use, 2009; Toponymy, 2005-2009.

Detailed metadata can be found at: <http://GeoGratis.gc.ca>

For corrections, additions or comments concerning the content of this map, please contact Natural Resources Canada at: topo@NRCan.gc.ca or visit our Web site: <http://maps.NRCan.gc.ca>

© 2010. Her Majesty the Queen in Right of Canada.

This map is not to be used for air or marine navigation.

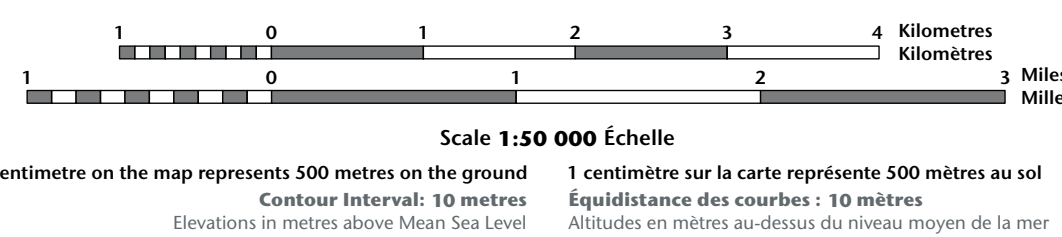
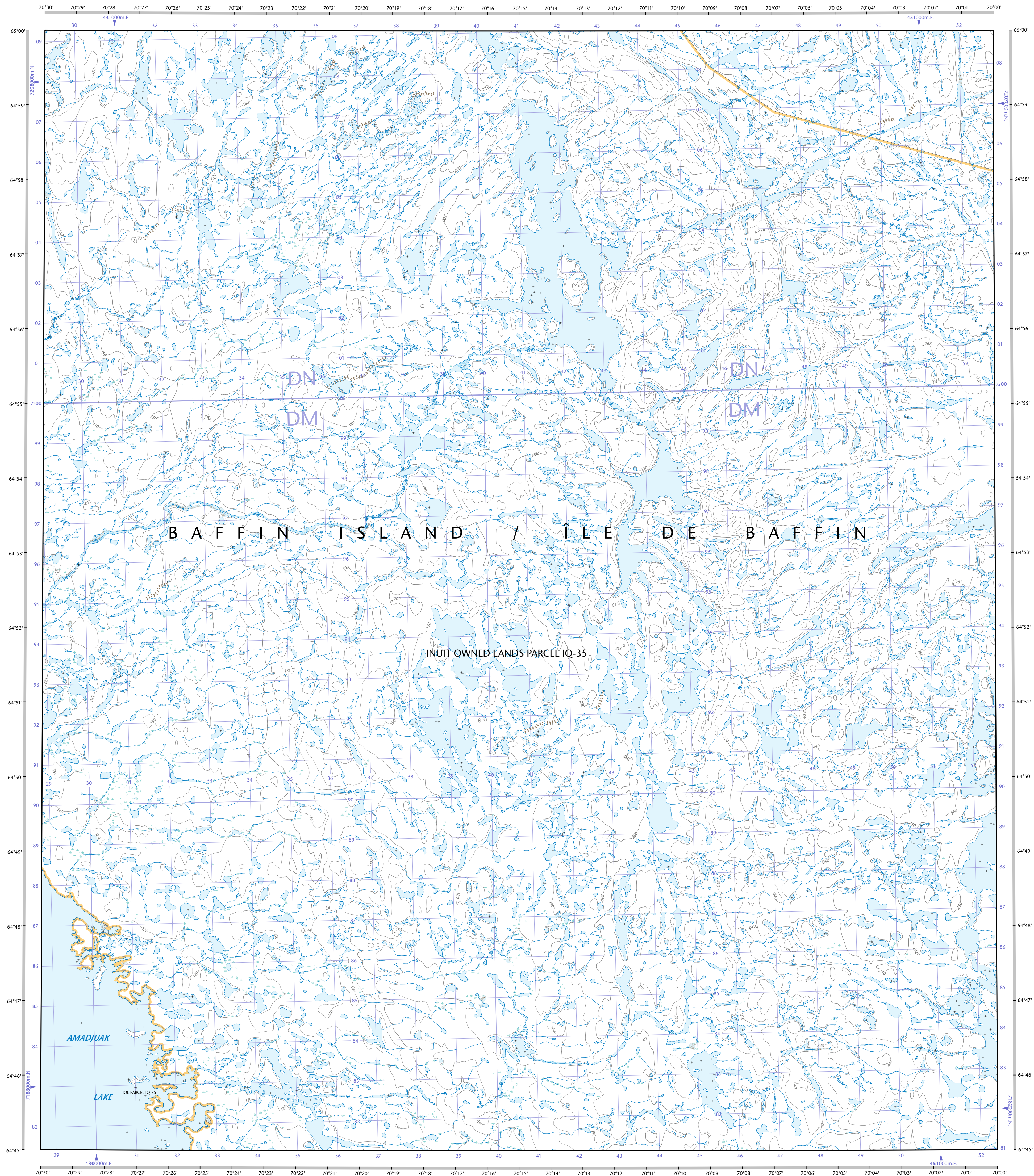
Dates de validité du contenu de la carte: Réseau routier, Absent; Réseau hydrographique, 1956-2001; Végétation, Absent; Bâtiements, Absent; Limites, 2009; Toponymie, 2005-2009.

Consultez les métadonnées détaillées sur: <http://GeoGratis.gc.ca>

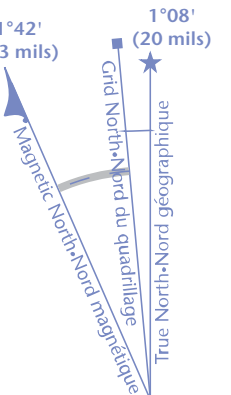
Pour toutes corrections, additions ou commentaires concernant le contenu de cette carte, veuillez contacter Ressources naturelles Canada par courriel électronique à: cartes.topo@NRCan.gc.ca ou visitez notre site Web à: <http://cartes.NRCan.gc.ca>

© 2010. Sa Majesté la Reine du chef du Canada.

Cette carte ne doit pas être utilisée pour la navigation aérienne ou maritime.

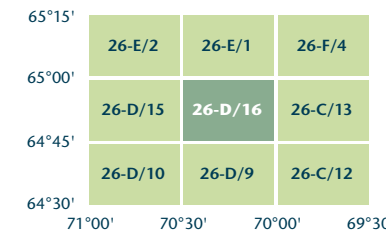


Use diagram only to obtain numeric values. Approximate Mean Destination 2010 for centre of map. Annual change decreasing 30'. N'utiliser le diagramme que pour obtenir les valeurs numériques. Déclinaison moyenne approximative au centre de la carte en 2010. Variation annuelle décroissante 30'.



Transverse Mercator Projection. Projection transverse de Mercator. North American Datum 1983. Système de référence nord-américain 1983. 1000 metre Universal Transverse Mercator Grid. Grille Zone Désignation. Zone 19. Désignation de la zone du quadrillage.

A tutorial on how to estimate position from the UTM grid can be found at: <http://maps.NRCan.gc.ca/topo101>. Consultez le tutoriel sur la manière d'évaluer la position à partir de la grille UTM sur: <http://cartes.NRCan.gc.ca/topo101>



Printed map / Carte imprimée. Cat. no. / No de cat. M116-2/020216-PDF. ISBN 978-0-660-44687-9.

Digital map / Carte numérique. Cat. no. / No de cat. M116-2/020216-PDF. ISBN 978-1-100-50584-8.