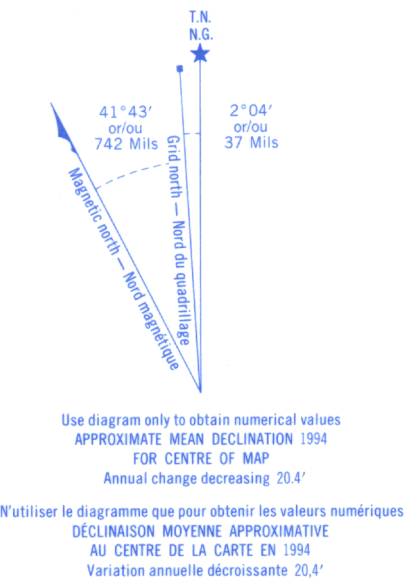


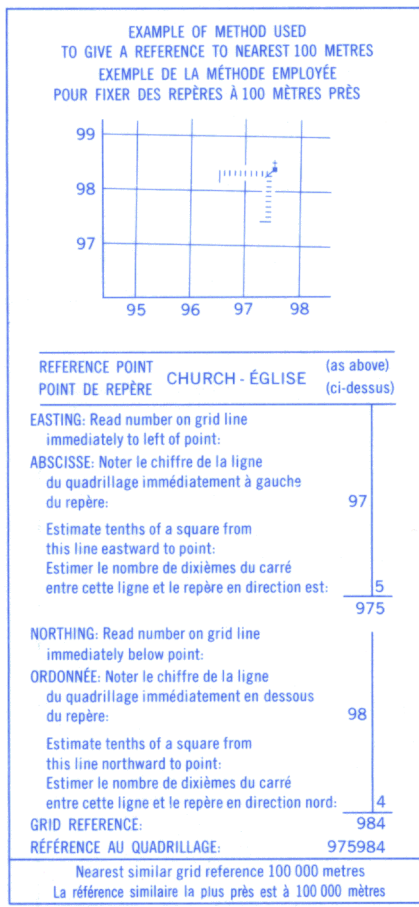
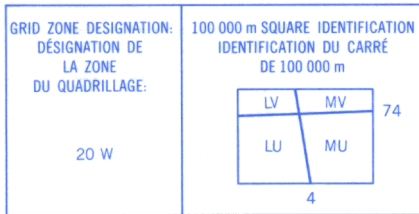
Military users,
refer to this map as:
Référence de cette carte
pour usage militaire:

SERIES A 713
MAP 26-I/11
EDITION 1 MCE

SÉRIE
CARTE
ÉDITION



ONE THOUSAND METRE
UNIVERSAL TRANSVERSE MERCATOR GRID
ZONE 20
QUADRILLAGE UNIVERSEL TRANSVERSE DE MERCATOR
DE MILLE MÈTRES



Coordinate Conversion NAD 83 (NWS 84) to NAD 27
Mean values for this map


Geographic: Latitude - subtract 1.4"
Longitude - add 4.8"

Grid: Northing - subtract 228m
Easting - subtract 65m

Conversion des coordonnées NAD 83 (NWS 84) à NAD 27
Valeurs moyennes pour cette carte

Coordonnées géographiques: Latitude - soustraire 1.4"
Longitude - additionner 4.8"

Quadrillage: Ordonnée (N) - soustraire 228m
Abscisse (E) - soustraire 65m



ÉTABLI PAR LE CENTRE CANADIEN DE CARTOGRAPHIE
MINISTÈRE DE L'ÉNERGIE, DES MINES ET DES RESSOURCES
PRÉSENTÉMENTS À JOUR EN 1990, PUBLIÉE EN 1994

CES CARTES SONT EN VENTE AU BUREAU DES CARTES DU
CANADA, MINISTÈRE DE L'ÉNERGIE, DES MINES ET DES RES-
SOURCES, OTTAWA, OU CHEZ LE VENDEUR LE PLUS PRÈS.

© 1994, SA MAJESTÉ LA REINE DU CHEF DU CANADA,
MINISTÈRE DE L'ÉNERGIE, DES MINES ET DES RESSOURCES.

MOUNT ASGARD

26-I/11

EDITION 1 ÉDITION

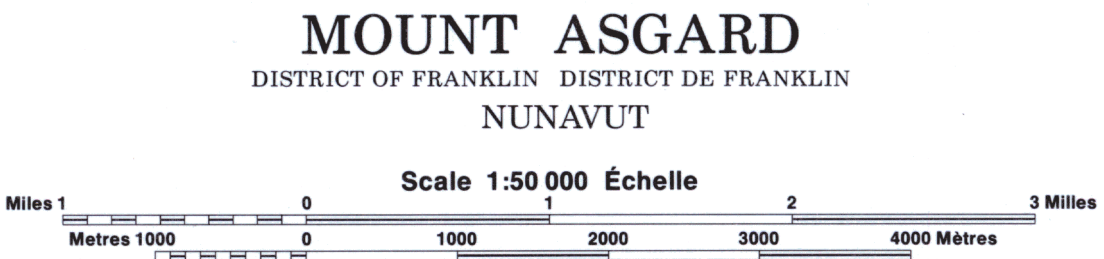
PRODUCED BY THE CANADA CENTRE FOR MAPPING,
DEPARTMENT OF ENERGY, MINES AND RESOURCES
INFORMATION CURRENT AS OF 1990, PUBLISHED 1994

COPIES MAY BE OBTAINED FROM THE CANADA MAP OFFICE,
DEPARTMENT OF ENERGY, MINES AND RESOURCES, OTTAWA,
OR YOUR NEAREST MAP DEALER.

© 1994, HER MAJESTY THE QUEEN IN RIGHT OF CANADA,
DEPARTMENT OF ENERGY, MINES AND RESOURCES.

Roads: cart track, trail, cut line or portage
Routes: de terre, sentier, percée ou portage

FOR COMPLETE REFERENCE SEE REVERSE SIDE
POUR UNE LISTE COMPLÈTE DES SIGNES, VOIR AU VERSO



Pour tout renseignement concernant les repères de nivellement et les bornes géodésiques, prière
de s'adresser à la Division des levés géodésiques, Centre canadien des levés, Ottawa.

CONVERSION SCALE FOR ELEVATIONS
ÉCHELLE DE CONVERSION DES ALTITUDES

Metres 30 20 10 0 50 100 150 200 250 300
Feet 100 50 0 50 100 150 200 250 300

Contours Interval 40 METRES
Elevations in Metres above Mean Sea Level
Traverse Mercator Projection

ÉQUIDISTANCE DES COURBES 40 MÈTRES
Altitudes en mètres
Système de référence géodésique nord-américain, 1983
Projection transversale de Mercator

