

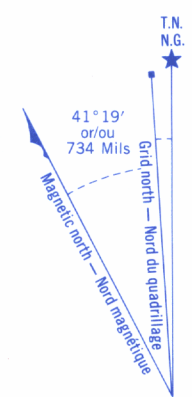


Coordinate Conversion NAD 83 (WGS 84) to NAD 27
Mean values for this map

Geographic:	Latitude -	subtract	1.4"
	Longitude -	add	4.8"
Grid:	Northing -	subtract	227m
	Easting -	subtract	66m

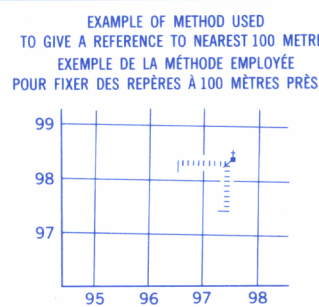
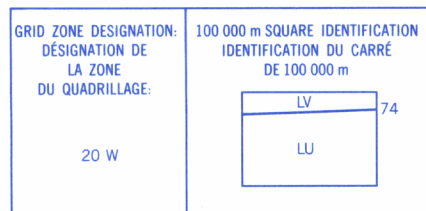
Conversion des coordonnées NAD 83 (WGS 84) à NAD 27
Valeurs moyennes pour cette carte

Coordonnées géographiques :	Latitude -	soustraire	1,4"
	Longitude -	ajouter	4,8"
Quadrillage :	Ordonnée (N) -	soustraire	227m
	Abcisse (E) -	soustraire	65m



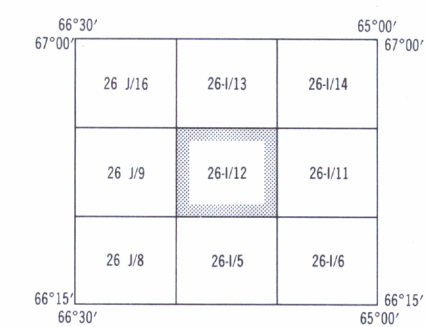
N'utiliser le diagramme que pour obtenir les valeurs numériques
DECLINAISON MOYENNE APPROXIMATIVE
AU CENTRE DE LA CARTE EN 1994
Variation annuelle décroissante 20,4'

ONE THOUSAND METRE
UNIVERSAL TRANSVERSE MERCATOR GRID
ZONE 20
QUADRILLAGE UNIVERSEL TRANSVERSE DE MERCATOR
DE MILLE MÈTRES



REFERENCE POINT	CHURCH - EGLISE	(as above) (ci-dessus)
P	POINT DE REPÈRE	
EASTING:	Read number on grid line immediately to left of point.	
ABSCISSE:	Noter le chiffre de la ligne du quadrillage immédiatement à gauche du repère.	97
	Estimate the tenth of a square from this line eastward to point.	
	Estimer le nombre de dixièmes du carré entre cette ligne et le repère en direction est:	5
		97.5
NORTHING:	Read number on grid line immediately below point.	
ORDONNÉE:	Noter le chiffre de la ligne du quadrillage immédiatement en dessous du repère.	
	Estimate the tenth of a square from this line northward to point.	
	Estimer le nombre de dixièmes du carré entre cette ligne et le repère en direction nord:	4
GRID REFERENCE:		98.4
RÉFÉRENCE AU QUADRILLAGE:		97 5998.4
	Read the grid line and grid number 100 metres before the reference number in plus près est 100 mètres avant le	

BROWN NUMBERED TICKS INDICATE
THE 1000 METRE U.T.M. GRID
ZONE 19
LES AMORCES BRUNES NUMÉROTÉES REPRÉSENTENT
LE QUADRILLAGE U.T.M. DE 1000 MÈTRES



ÉTABLIE PAR LE CENTRE CANADIEN DE CARTOGRAPHIE,
MINISTÈRE DE L'ÉNERGIE, DES MINES ET DES RESSOURCES.
RENSEIGNEMENTS À JOUR EN 1990. PUBLIÉE EN 1994.


CES CARTES SONT EN VENTE AU BUREAU DES CARTES DU CANADA, MINISTÈRE DE L'ÉNERGIE, DES MINES ET DES RESSOURCES, OTTAWA, OU CHEZ LE VENDEUR LE PLUS PRÈS.

© 1994, SA MAJESTÉ LA REINE DU CHEF DU CANADA.
MINISTÈRE DE L'ÉNERGIE, DES MINES ET DES RESSOURCES.

QIJUTTAAQANNGITTUQ VALLEY

26-1/12

EDITION 1 ÉDITION

 Energy, Mines and
Resources Canada Énergie, Mines et
Ressources Canada

PRODUCED BY THE CANADA CENTRE FOR MAPPING,
DEPARTMENT OF ENERGY, MINES AND RESOURCES.
INFORMATION CURRENT AS OF 1990. PUBLISHED 1994.

COPIES MAY BE OBTAINED FROM THE CANADA MAP OFFICE,
DEPARTMENT OF ENERGY, MINES AND RESOURCES, OTTAWA,
OR YOUR NEAREST MAP DEALER.

© 1994, HER MAJESTY THE QUEEN IN RIGHT OF CANADA,
DEPARTMENT OF ENERGY MINES AND RESOURCES

DEPARTMENT OF ENERGY, MINES AND RESOURCES, OF CANADA,
OR YOUR NEAREST MAP DEALER.

© 1994, HER MAJESTY THE QUEEN IN RIGHT OF CANADA,
DEPARTMENT OF ENERGY, MINES AND RESOURCES.

Roads:
cart track
trail, cut line or portage

FOR COMPLETE REFERENCE

QIJUTTAAQANNGITTUQ VALLEY

DISTRICT OF FRANKLIN DISTRICT DE FRANKLIN
NUNAVUT

Information concerning bench marks and horizontal survey monuments can be obtained from Geodetic Survey, Canada Centre for Surveying, Ottawa.


Pour tout renseignement concernant les repères de nivellement et les bornes géodésiques, priez de s'adresser à la Division des levés géodésiques, Centre canadien des levés, Ottawa.

CONVERSION SCALE FOR ELEVATIONS

ÉCHELLE DE CONVERSION DES ALTITUDES

CONTOUR INTERVAL 20 METRES
Elevations in Metres above Mean Sea Level
North American Datum 1983
Transverse Mercator Projection

ÉQUIDISTANCE DES COURBES 20 MÈTRES
Altitudes en mètres
Système de référence géodésique nord-américain, 1983
Projection transverse de Mercator



ds:	Routes:
truck	de terre
cut line or portage	sentier, percée ou portage

FOR COMPLETE REFERENCE SEE REVERSE SIDE POUR UNE LISTE COMPLÈTE DES SIGNES, VOIR AU VERSO