
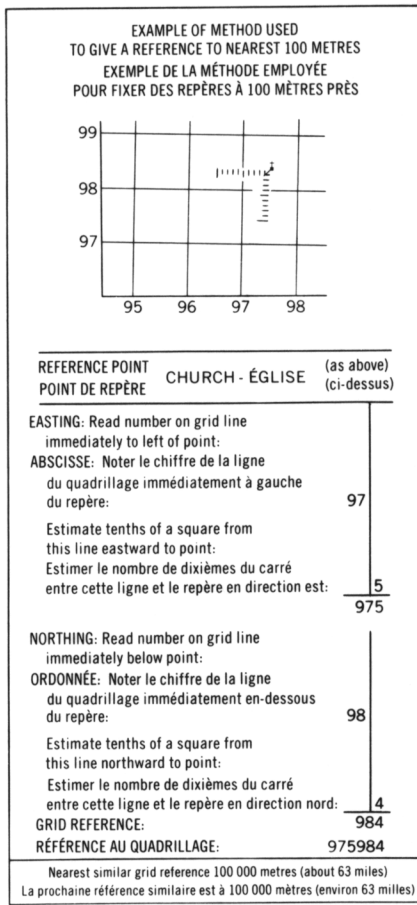
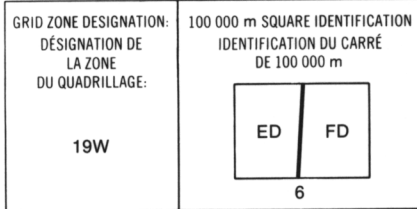
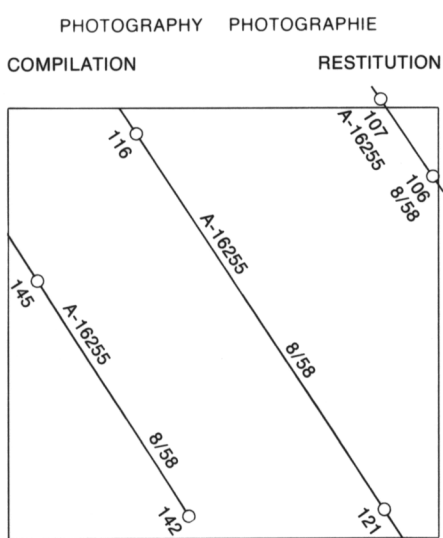


LEGEND - LÉGENDE

| | | |
|---|--|--|
| CART, HARD SURFACE, ALL WEATHER | | ROUTE, SURFACE DURCIE, TOUTES SAISONS |
| ROAD, LOOSE SURFACE | | ROUTE, SURFACE DE GRAVIER |
| CART, TRACK, WINTER ROAD | | CHEMIN DE CHARROI, ROUTE D'HIVER |
| TRAIL, CUT LINE, PORTAGE | | SENTIER, PERCEE OU PORTAGE |
| BUILT-UP AREA | | AGGLOMERATION |
| RAILWAY: SIDING, STATION, STOP | | CHEMIN DE FER, VOIE D'ÉVITEMENT, STATION, ARRÊT |
| BRIDGE | | PONT |
| SEAPLANE BASE; SEAPLANE ANCHORAGE | | BASE D'HYDRAVIONS; ANCRAGE D'HYDRAVIONS |
| HOUSE; BARN | | MAISON; GRANGE |
| CHURCH; SCHOOL | | ÉGLISE; ÉCOLE |
| POST OFFICE | | BUREAU DE POSTE |
| TOWER; FIRE, RADIO | | TOUR; FEU, RADIO |
| WELL; OIL, GAS | | PUITS; PETROLE, GAZ |
| TANK: OIL, GASOLINE, WATER | | RÉSERVOIR, PETROLE, ESSENCE, EAU |
| POWER TRANSMISSION LINE | | LIGNE DE TRANSPORT D'ÉNERGIE |
| MINE | | MINE |
| CUTTING; EMBANKMENT | | DEBLAI; REMBLAIS |
| GRAVEL PIT | | CARRIÈRE DE GRAVIER |
| INTERNATIONAL, PROVINCIAL BOUNDARY WITH MONUMENT | | FRONTIÈRE INTERNATIONALE, LIMITE PROVINCIALE AVEC BORNE |
| COUNTY, DISTRICT BOUNDARY | | LIMITE DE COMTE OU DE DISTRICT |
| TOWNSHIP, PARISH BOUNDARY | | LIMITE DE CANTON, DE PAROISSE |
| D.L.S. TOWNSHIP CORNER: SURVEYED, UNSURVEYED | | COIN DE CANTON (A.T.C.): ARPENTÉ, NON ARPENTÉ |
| D.L.S. SECTION CORNERS | | COINS DE SECTION (A.T.C.) |
| MUNICIPALITY BOUNDARY | | LIMITE DE MUNICIPALITÉ |
| RESERVE, PARK, ETC. BOUNDARY | | LIMITE DE RÉSERVE, DE PARC, ETC. |
| HORIZONTAL CONTROL POINT | | POINT DE CONTRÔLE PLANIMÉTRIQUE |
| BENCH MARK WITH ELEVATION | | REPERE DE NIVELLEMENT AVEC COTE |
| SPOT ELEVATION, PRECISE: LAND: WATER | | POINT CÔTÉ, PRÉCIS: SUR TERRE; SUR L'EAU |
| STREAM OR SHORELINE: INDEFINITE | | COURS D'EAU OU RIVE: IMPRÉCIS |
| DIRECTION OF FLOW | | DIRECTION DU COURANT |
| LAKE; INTERMITTENT LAKE; PONDS | | LAC; LAC INTERMITTENT; ÉTANG |
| FLOODED LAND | | TERRAIN INONDÉ |
| MARSH; SWAMP (WOODED) | | MARAIS; BOISÉ MARECAUEUX |
| DRY RIVER BED WITH CHANNELS | | LIT DE RIVIÈRE ASSÈCHÉ AVEC CHENEAUX |
| STRUNG LOG | | FONDRIÈRE À FILAMENT |
| TUNDRA: LAKES IN TUNDRA; POLYGONS | | TOUNDRA: LACS EN TOUNDRA; POLYGOUES DE TOUNDRA |
| RAPIDS: FALLS; RAPIDS | | RAPIDES; CHUTES; RAPIDES |
| FORESHORE FLATS, SAND IN WATER | | ESTRANS, SABLE SOUS L'EAU |
| ROCKS | | ROCHES |
| DAM | | BARRAGE |
| WHARF | | QUAI |
| DITCH | | FOSSÉ |
| CONTOURS | | COURBES DE NIVEAU |
| APPROXIMATE CONTOURS | | COURBES DE NIVEAU APPROXIMATIVES |
| DEPRESSION CONTOUR | | COURBE DE CUVETTE |
| CLIFF | | FALAIS |
| SPOT ELEVATION, APPROXIMATE: LAND: WATER | | POINT CÔTÉ, APPROXIMATIF: SUR TERRE; SUR L'EAU |
| ESKER | | ESKÈRE |
| SAND, SAND DUNES | | SABLE, DUNES DE SABLE |
| PALSA BOG | | FONDRIÈRE DE PALS |
| WOODED AREA, FOREST | | SURFACE BOISÉE, FORÊT |
| CLEARED AREA | | ESPACE DÉNUDÉ, CLAIRIÈRE |

METRIC/MÉTRIQUE



| | | |
|---------------------------------|---------|---------------------------------|
| 26 J/11 | 26 J/10 | 26 J/9 |
| 26 J/6 | 26 J/7 | 26 J/8 |
| 26 J/3 & 26 J/2 (PART) | | 26 J/1 & 26 J/2 (PART) |

ONE THOUSAND METRE
UNIVERSAL TRANSVERSE MERCATOR GRID
ZONE 19
QUADRILLAGE DE MILLE MÈTRES
TRANSVERSE UNIVERSEL DE MERCATOR

The 1981 MAGNETIC BEARING is 49°57' (888 mils) WEST of GRID NORTH.

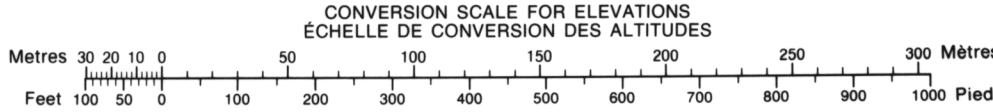
ANNUAL CHANGE DECREASING 24.1'

GRID NORTH is 2°04' (37 mils) EAST of TRUE NORTH for centre of map.

Le REPÈRE MAGNÉTIQUE en 1981 est à 49°57' (888 mils)
à l'OUEST du NORD DU QUADRILLAGE.

VARIATION ANNUELLE DÉCROISSANTE 24.1'

NORD DU QUADRILLAGE est à 2°04' (37 mils) à l'EST du
NORD GÉOGRAPHIQUE au centre de la carte.



PRODUCED BY THE SURVEYS AND MAPPING BRANCH,
DEPARTMENT OF ENERGY, MINES AND RESOURCES,
OTTAWA. PUBLISHED IN 1981.

COMPILED BY THE MAPPING AND CHARTING ESTABLISHMENT,
DEPARTMENT OF NATIONAL DEFENCE. 1979.

COPIES MAY BE OBTAINED FROM THE CANADA MAP OFFICE,
DEPARTMENT OF ENERGY, MINES AND RESOURCES, OTTAWA,
OR YOUR NEAREST MAP DEALER.

ELEVATIONS IN METRES ABOVE MEAN SEA LEVEL
CONTOUR INTERVAL 20 METRES
NORTH AMERICAN DATUM 1927
TRANSVERSE MERCATOR PROJECTION

KEKERTELUNG ISLAND

DISTRICT OF FRANKLIN

NORTHWEST TERRITORIES

ALTITUDES EN MÈTRES
ÉQUIDISTANCE DES COURBES 20 MÈTRES
SYSTÈME DE RÉFÉRENCE GEODÉSIQUE NORD-AMÉRICAIN 1927
PROJECTION TRANSVERSE DE MERCATOR

ÉTABLI PAR LA DIRECTION DES LEVÉS ET DE LA CARTOGRAPHIE, MINISTÈRE DE L'ÉNERGIE, DES MINES ET DES RESSOURCES, OTTAWA. PUBLIÉE EN 1981.

RECUEILLIE PAR LE SERVICE DE LA CARTOGRAPHIE, MINISTÈRE DE LA DÉFENSE NATIONALE, 1979.

CES CARTES SONT EN VENTE AU BUREAU DES CARTES DU CANADA, MINISTÈRE DE L'ÉNERGIE, DES MINES ET DES RESSOURCES, OTTAWA, OU CHEZ LE VENDEUR LE PLUS PRÈS.

© 1981. SA MAJESTÉ LA REINE DU CHEF DU CANADA.
MINISTÈRE DE L'ÉNERGIE, DES MINES ET DES RESSOURCES

KEKERTELUNG ISLAND
26 J/7
EDITION 1