
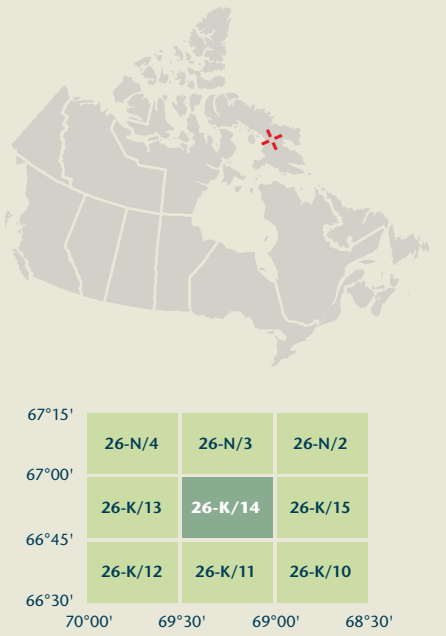


- +— Road: hard surface, more than 2 lanes; service centre
Route: revêtement dur, plus de 2 voies; centre de service
- +— Road: hard surface, 2 lanes; less than 2 lanes; snowshed
Route: revêtement dur, 2 voies; moins de 2 voies; pavalanche
- +— Road: hard surface, street, lower or stabilized surface, street, conduit bridge
Route: revêtement dur, rue; de gravier, aggloméré, rue; pont de canalisation
- +— Road: loose or stabilized surface, all season, 2 lanes or more; less than 2 lanes
Route: de gravier, aggloméré, toute saison, 2 voies ou plus; moins de 2 voies
- +— Road: loose surface, dry weather; vehicle track or winter road; trail; portage
Route: de gravier, temps sec; chemin de terre ou d'hiver; sentier; portage
- +— Highway interchange; highway route number; built-up area
Échangeur routier; numéro de route; agglomération
- +— Railway, single track; railway station; freight; multiple tracks; turntable
Chemin de fer, voie unique; gare; chevette; voies multiples; plaque tournante
- +— Railway, abandoned; railway yard
Chemin de fer, abandonné; gare de triage
- +— Rapid transit: rail, road, footbridge
Transport rapide: voie ferrée; route; passerelle
- +— Causeway: covered bridge, tunnel; bridge; movable bridge
Chaussée; pont couvert; tunnel; pont; pont mobile
- +— Boundary: international
Limite: internationale
- +— Boundary: provincial or territorial
Limite: provinciale ou territoriale
- +— Boundary: unsurveyed provincial or territorial; area outline
Limite: provinciale ou territoriale non arpentée; surface délimitée
- +— Boundary: administrative; recreational
Limite: administrative; récréative
- +— Boundary: geographic; unsurveyed geographic
Limite: géographique; géographique non arpentée
- +— Fort, wall, fence
Fort, mur; clôture
- +— Power transmission line; multiple lines; submarine cable
Ligne de transport d'énergie; lignes multiples; câble sous-marin
- +— Pipeline: oil, natural gas
Pipeline: pétrole; gaz naturel
- +— Pipeline: multi-user; control valve; multiple lines
Pipeline: utilisation multiple; valve de contrôle; lignes multiples
- +— Pipeline underground: oil, natural gas; multi-use
Pipeline souterrain: pétrole; gaz naturel; utilisation multiple
- +— Mine: pit, sand, gravel, clay, quarry
Mine: sablière, gravier, glauque; carrière
- +— Airport or airfield: official; nonofficial; heliport
Aéroport ou terrain d'aviation: officiel; non officiel; hélicoptère
- +— Chimney: industrial, farm stack, burner, height; landmark
Cheminée: industrielle, torche, brûleur; hauteur; parc à bois débris
- +— Tank, water tank; radar antenna; radio telescope
Citernes; citerne d'eau; antenne radar; radiotélescope
- +— Silo; grain elevator; clearance tower
Silo; élévateur à grains; tour de dégagement
- +— Electric facility; oil or natural gas facility; wind-operated device
Installation électrique; installation pétrolière ou gazière; éolienne
- +— Tower: communication; fire; control
Tour: communication; incendie; contrôle
- +— Domestic waste; liquid waste; industrial solid deposit
Déchet domestique; déchet liquide; dépôt de solide industriel
- +— Lookout; historic site; ruin; zoo
Belvédère; lieu historique; ruines; zoo
- +— Golf course; campground; ski area; sportsplex
Terrain de golf; terrain de camping; station de ski; centre sportif
- +— Aerial cableway; ski lift; sports track; arena
Téléphérique; remontée-pente; piste de course; arène
- +— Building: unidentified building; religious; educational; cabin
Bâtiment: bâtiments non identifiés; religieux; d'enseignement; cabine
- +— Hospital; medical centre; senior citizens home; lodging
Hôpital; centre médical; résidence pour personnes âgées; gîte
- +— City hall; municipal hall; community centre
Hôtel de ville; salle municipale; centre communautaire
- +— Customs post; ranger or warden station; cemetery
Poste de douane; poste de garde forestier ou poste de garde de parc; cimetière
- +— Court house; correctional institute
Palais de justice; établissement correctionnel
- +— Fire station; police station; armory
Caserne de pompiers; poste de police; manège militaire
- +— Waterbody or shoreline: watercourse; disappearing stream
Plan d'eau ou littoral; cours d'eau; cours d'eau disparaissant
- +— Navigation light; ferry route; navigation beacon
Feu de navigation; traversée; balise de navigation
- +— Coast Guard station; vigilance anchorage; marina
Station de la garde côtière; mouillage d'hydravions; marina
- +— Fish ladder; dam; small; large; carrying road
Échelle à poissons; barrage; petit; grand; ponton une route
- +— Dyke or seawall; wharf; breakwater
Dighe ou mur de protection; quai; brise-lames
- +— Boat ramp; pier or dock
Rampe de mise à l'eau; jetée
- +— Drydock; slip; crib or abandoned bridge pier; ford
Calé; crèche; cale; caisson ou pilier de pont abandonné; gué
- +— Conduit; lock; spring
Canalisation; écluse; source
- +— Reservoir; underground reservoir; fish pound
Réservoir; réservoir souterrain; viviers dans l'eau
- +— Dry river bed; sand in water; freshwater flat; intermittent lake, slough
Lit de rivière à sec; sable dans l'eau; estran; lac intermittent; bourbier
- +— Rapids; falls
Rapides; chutes
- +— Rocky ledge; rocky reef; rocks in water; exposed shipwreck
Banc rocheux; récif rochers dans l'eau; épave émergée
- +— Moraine; glacial debris; permanent snow and ice
Moraine; débris glaciaires; neige et glace permanentes
- +— Wetlands; marsh; muskeg; swamp; marsh in water; string bog
Terres humides: marais, muskeg, marécage; marais dans l'eau; tourbière résécute
- +— Tundra ponds; tundra polygons; peat bog
Étang de tourbière; polygones de tourbière; tourbière à peat
- +— Sand; eker; pringo; wooded area
Sable; éker; pringo; région boisée
- +— Contour: index; intermediate; approximate
Courbe de niveau: maitresse; intermédiaire; approximative
- +— Depression contour; spot elevation; cave
Courbe de creux; point cote; caverne



Produced on February 4, 2011, by the Centre for Topographic Information, Natural Resources Canada.

Établi le 4 février 2011, par le Centre d'information topographique, Ressources naturelles Canada.

The paper copy of this map meets the print quality standards of Natural Resources Canada when it bears a Certified Map Printer holographic label.

La copie papier de cette carte respecte les normes de qualité d'impression de Ressources naturelles Canada quand elle porte l'étiquette holographique de l'imprimeur de cartes accrédité.

Map content validity dates

- Road network, Absent
- Hydrographic network, 1956 - 2007
- Vegetation, Absent
- Buildings, Absent
- Boundaries, Absent
- Toponymy, 2005 - 2010

Detailed metadata can be found at: <http://GeoGratis.gc.ca>

For corrections, additions or comments concerning the content of this map, please contact Ressources naturelles Canada at: topo@NRCan.gc.ca

© 2011, Her Majesty the Queen in Right of Canada.

This map is not to be used for air or marine navigation.

Dates de validité du contenu de la carte

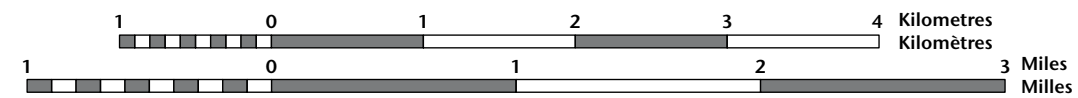
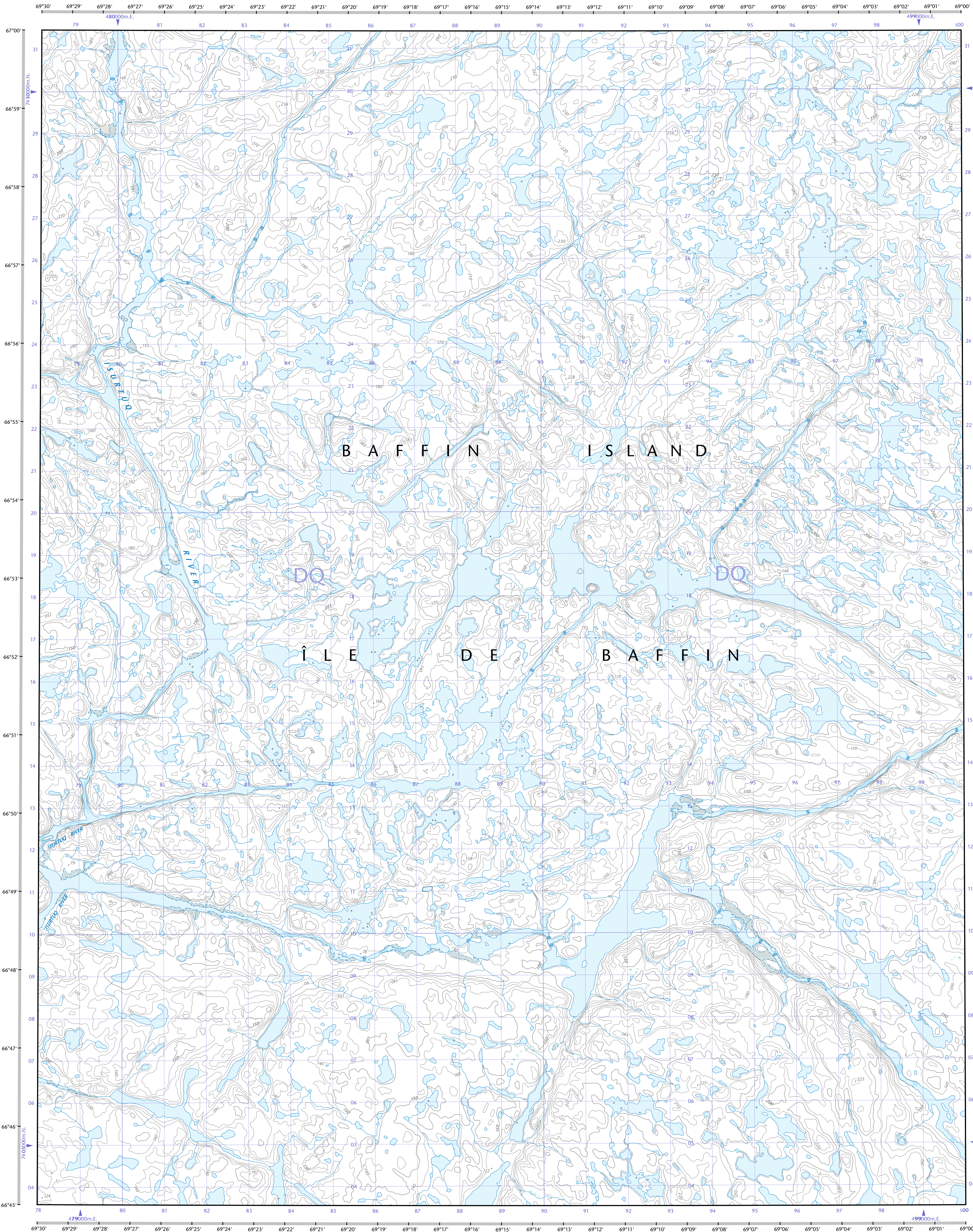
- Réseau routier, Absent
- Réseau hydrographique, 1956 - 2007
- Végétation, Absent
- Bâtiments, Absent
- Limites, Absent
- Toponymie, 2005 - 2010

Consultez les métadonnées détaillées sur: <http://GeoGratis.gc.ca>

Pour toutes corrections, additions ou commentaires concernant le contenu de cette carte, veuillez contacter Ressources naturelles Canada par courriel électronique à: cartes.topo@NRCan.gc.ca

© 2011, Sa Majesté la Reine du chef du Canada.

Cette carte ne doit pas être utilisée pour la navigation aérienne ou maritime.



1 centimetre on the map represents 500 metres on the ground
Contour interval: 10 metres
Elevations in metres above Mean Sea Level

1 centimètre sur la carte représente 500 mètres au sol
Équidistance des courbes: 10 mètres
Altitudes en mètres au-dessus du niveau moyen de la mer

Use diagram only to obtain numeric values

Approximate Mean Destination 2011

for centre of map

Annual change decreasing 31.2"

N'utiliser le diagramme que pour obtenir les valeurs numériques

Déclinaison moyenne approximative au centre de la carte en 2011

Variation annuelle décroissante 31.2"

For magnetic declination information, visit: <http://gc.mfcan.gc.ca/gmag>

Pour l'information sur la déclinaison magnétique, visitez: <http://gc.mfcan.gc.ca/gmag>

0°14' (4 mils) (599 mils)

100 000 metre Square

Identification du carré de 100 000 mètres

1000 metres Universal Transverse Mercator Grid

Zone 19

Quadrillage universel transverse de Mercator de 1000 mètres

Désignation de la zone du quadrillage

A tutorial on how to estimate position from the UTM grid can be found at: <http://maps.NRCan.gc.ca/topo101>

Consultez le tutoriel sur la manière d'estimer la position à partir de la grille UTM sur: <http://cartes.NRCan.gc.ca/topo101>

Transverse Mercator Projection

Projection transverse de Mercator

North American Datum 1983

Système de référence nord-américain 1983

1000 metres Universal Transverse Mercator Grid

Zone 19

Quadrillage universel transverse de Mercator de 1000 mètres

Désignation de la zone du quadrillage

A tutorial on how to estimate position from the UTM grid can be found at: <http://maps.NRCan.gc.ca/topo101>

Consultez le tutoriel sur la manière d'estimer la position à partir de la grille UTM sur: <http://cartes.NRCan.gc.ca/topo101>

67°15'

67°00'

66°45'

66°30'

66°15'

66°00'

65°45'

65°30'

65°15'

65°00'

26-K/14

SCALE 1:50 000

EDITION 01

VERSION 00

Série A713

Zone 19

Quadrillage universel transverse de Mercator de 1000 mètres

Désignation de la zone du quadrillage

A tutorial on how to estimate position from the UTM grid can be found at: <http://maps.NRCan.gc.ca/topo101>

Consultez le tutoriel sur la manière d'estimer la position à partir de la grille UTM sur: <http://cartes.NRCan.gc.ca/topo101>

Printed map / Carte imprimée

Cat. no. / No de cat. M116-2/0204K14

ISBN 978-0-660-65062-2

Digital map / Carte numérique

Cat. no. / No de cat. M116-2/0204K14-PDF

ISBN 978-0-660-65062-6