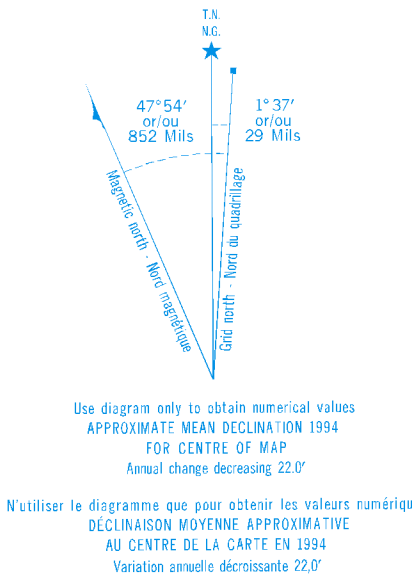


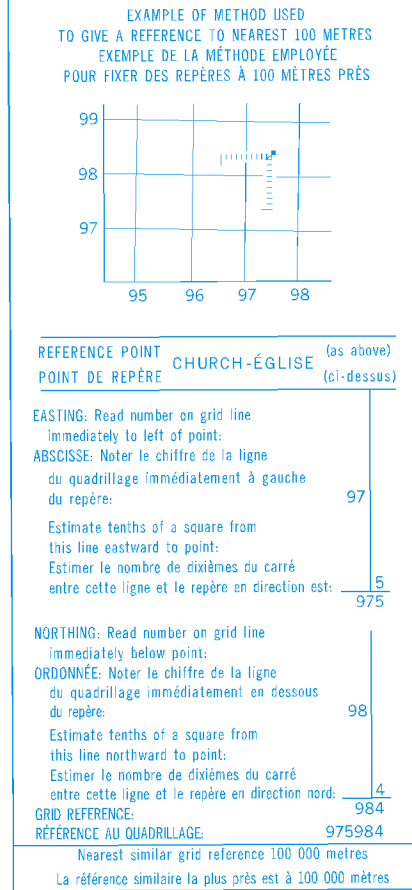
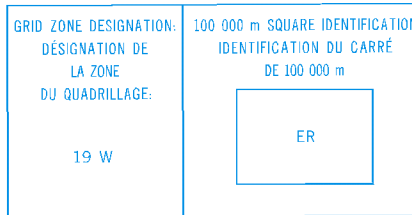
NO TITLE  
26-O/14  
EDITION 1 ÉDITION

Military users,  
refer to this map as:  
Référence de cette carte  
pour usage militaire.

SERIES A 713 SERE  
MAP 26-O/14 CARTE  
EDITION 1 MCE ÉDITION



ONE THOUSAND METRE  
UNIVERSAL TRANSVERSE MERCATOR GRID  
ZONE 19  
QUADRILLAGE UNIVERSEL TRANSVERSE DE MERCATOR  
DE MILLE MÈTRES



68° 15'	27 4 4	68° 30'	27 4 3
26 0 13	26 0 14	26 0 15	
26 0 12	26 0 11	26 0 10	
67 30'		67 30'	

TRANSVERSE MERCATOR PROJECTION  
North American Datum 1983

Coordonnées Conversion NAD 83 (NAD 83) à NAD 27  
Mean Values for this map

Geographic: Latitude — — — — — 53°  
Longitude — — — — — 53°

Grid: Northing — — — — — 975964  
Easting — — — — — 53 m

PROJECTION TRANSVERSE DE MERCATOR  
Système de référence géodésique nord-américain 1983

Conversion des coordonnées NAD 83 (NAD 83) à NAD 27  
Valeurs moyennes pour cette carte

Coordonnées géographiques: Latitude — — — — — 53°  
Longitude — — — — — 53°

Quadrilles: Northing — — — — — 975964  
Easting — — — — — 53 m

PRODUCED BY THE CANADA CENTRE FOR MAPPING,  
DEPARTMENT OF ENERGY, MINES AND RESOURCES.  
INFORMATION CURRENT AS OF 1980. PUBLISHED IN 1984.

COPIES MAY BE OBTAINED FROM THE CANADA MAP OFFICE,  
DEPARTMENT OF ENERGY, MINES AND RESOURCES, OTTAWA,  
OR YOUR NEAREST MAP DEALER.

© 1984. HER MAJESTY THE QUEEN IN RIGHT OF CANADA,  
DEPARTMENT OF ENERGY, MINES AND RESOURCES.

Roads: Routes:  
cart track: sentier  
trail, cut line or portage: sentier, parcelle ou portage

FOR COMPLETE REFERENCE SEE REVERSE SIDE

POUR UNE LISTE COMPLÈTE DES SIGNES, VOIR AU VERSO

Scale 1 : 50 000 Échelle

Miles 1 0 2 3

Mètres 1000 0 1000 2000 3000 4000

Information concerning bench marks and horizontal survey monuments can  
be obtained from Geomatics Survey, Canada Centre for Surveying, Ottawa.

CONVERSION SCALE FOR ELEVATIONS  
ÉCHELLE DE CONVERSION DES ALTITUDES

Feet 100 50 0 50 100  
Mètres 30 10 0 10 30

CONTOUR INTERVAL 20 METRES  
Intervalles de courbes 20 mètres

North American Datum 1983  
Transverse Mercator Projection

Par tout renseignements concernant les repères de nivellement et les bornes géodésiques, s'adresser  
au service de la Division des services géodésiques, Centre canadien des levés, Ottawa.

ÉQUIVALENCE DES COTES 20 MÈTRES  
Altitudes en mètres

Système de référence géodésique nord-américain: 1983  
Projection Transverse de Mercator

ÉTABLI PAR LE CENTRE CANADIEN DE CARTOGRAPHIE,  
MINISTÈRE DE L'ÉNERGIE, DES MINES ET DES RESSOURCES.  
RENSEIGNEMENTS À JOUÏR EN 1980. PUBLIÉS EN 1984.

CES CARTES SONT EN VENTE AU BUREAU DES CARTES DU  
CANADA, MINISTÈRE DE L'ÉNERGIE, DES MINES ET DES RESSOURCES,  
OTTAWA, OU CHEZ LES VENDEURS LES PLUS PRÈS.

© 1984. SA MAJESTÉ LA REINE DU CHIEF DU CANADA,  
MINISTÈRE DE L'ÉNERGIE, DES MINES ET DES RESSOURCES.

Energy, Mines and  
Resources Canada

Énergie, Mines et  
Ressources Canada

NO TITLE  
26-O/14  
EDITION 1 ÉDITION