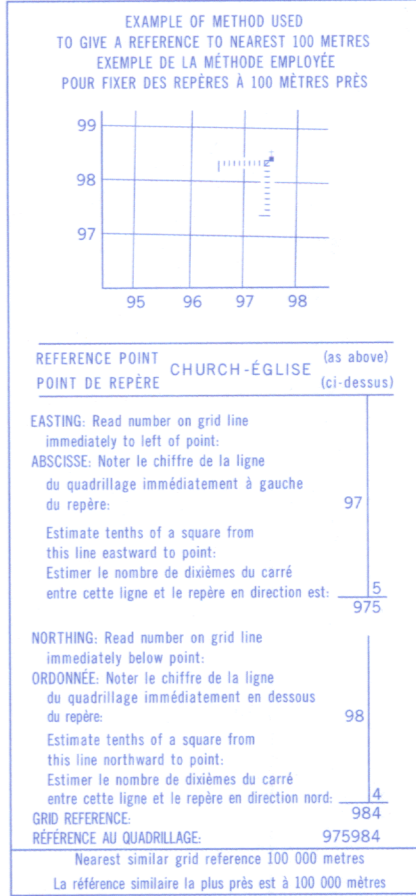
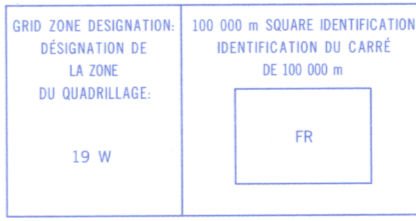
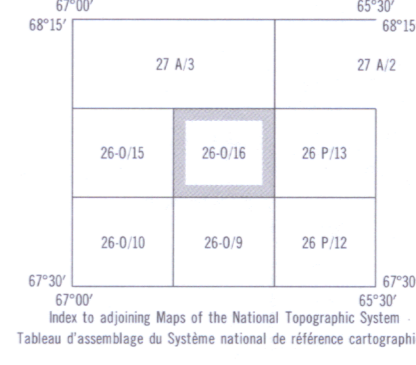


ONE THOUSAND METRE
UNIVERSAL TRANSVERSE MERCATOR GRID
ZONE 19
QUADRILLAGE UNIVERSEL TRANSVERSE DE MERCATOR
DE MILLE MÈTRES

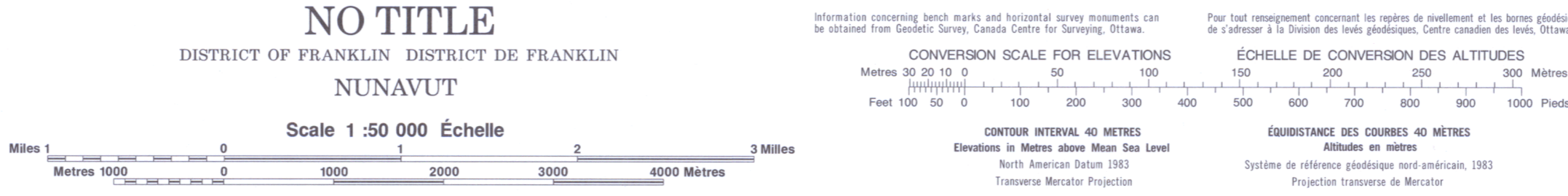
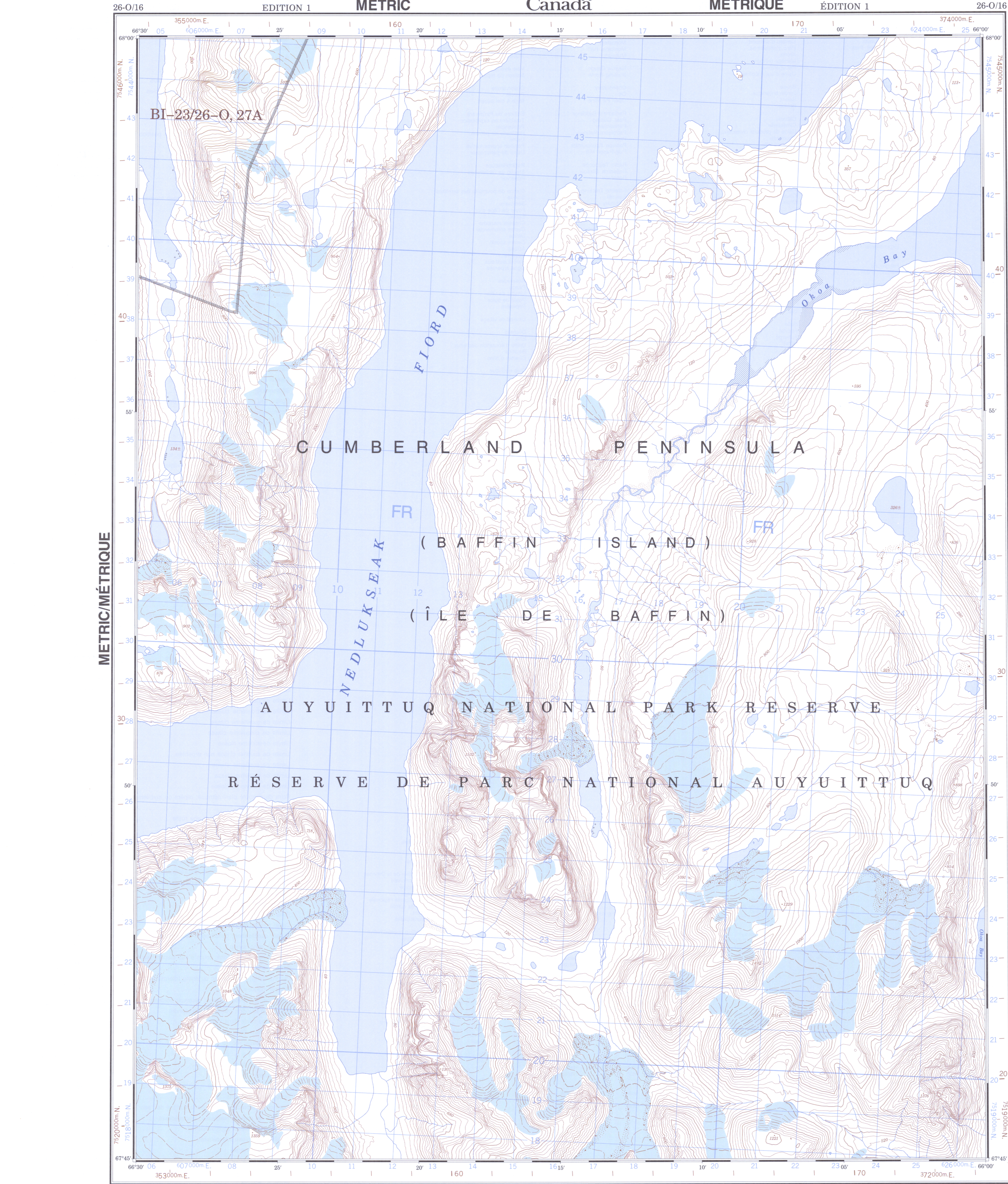


BROWN NUMBERED TICKS INDICATE
THE 1000 METRE U.T.M. GRID
ZONE 20
LES AMORCES BRUNES NUMÉROTÉES REPRÉSENTENT
LE QUADRILLAGE U.T.M. DE 1000 MÈTRES



TRANSVERSE MERCATOR PROJECTION
North American Datum 1983
Coordinate Conversion NAD 83 (NGS 84) to NAD 27
Mean Values for this map
Geographic: Latitude - subtract 1.4°
Longitude - add 5.4°
Grid: Northing - subtract 234 m
Easting - subtract 36 m

PROJECTION TRANSVERSE DE MERCATOR
Système de référence géodésique nord-américain 1983
Conversion des coordonnées NAD 83 (NGS 84) à NAD 27
Valeurs moyennes pour cette carte
Coordonnées géographiques: Latitude - soustraire 1,4°
Longitude - ajouter 5,4°
Quadrillage: Ordonnée (N) - soustraire 234 m
Abscisse (E) - soustraire 36 m



NO TITLE
DISTRICT OF FRANKLIN DISTRICT DE FRANKLIN
NUNAVUT
Scale 1:50 000 Échelle