
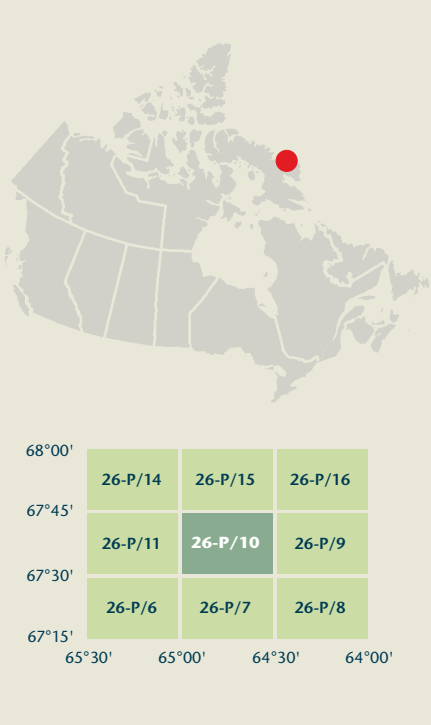


MAUJATUUQ FIOR

Nunavut



Produced on October 21, 2010, by the Centre for Topographic Information, Natural Resources Canada.

Établi le 21 octobre 2010, par le Centre d'information topographique, Ressources naturelles Canada.

The paper copy of this map meets the print quality standards of Natural Resources Canada when it bears a Certified Map Printer holographic label.

La copie papier de cette carte respecte les normes de qualité d'impression de Ressources naturelles Canada quand elle porte l'étiquette holographique de l'imprimeur de cartes accrédité.

Map content validity dates

- Road network, Absent
- Hydrographic network, 1958 - 2000
- Vegetation, Absent
- Buildings, Absent
- Boundaries, 2004 - 2009
- Toponymy, 2004 - 2009

Detailed metadata can be found at: <http://GeoGratis.gc.ca>

For corrections, additions or comments concerning the content of this map, please contact Natural Resources Canada at: [topo@NRCan.gc.ca](mailto:topo@NRCan.gc.ca)

© 2010, Her Majesty the Queen in Right of Canada.

This map is not to be used for air or marine navigation.

Dates of validity of the contents of the map

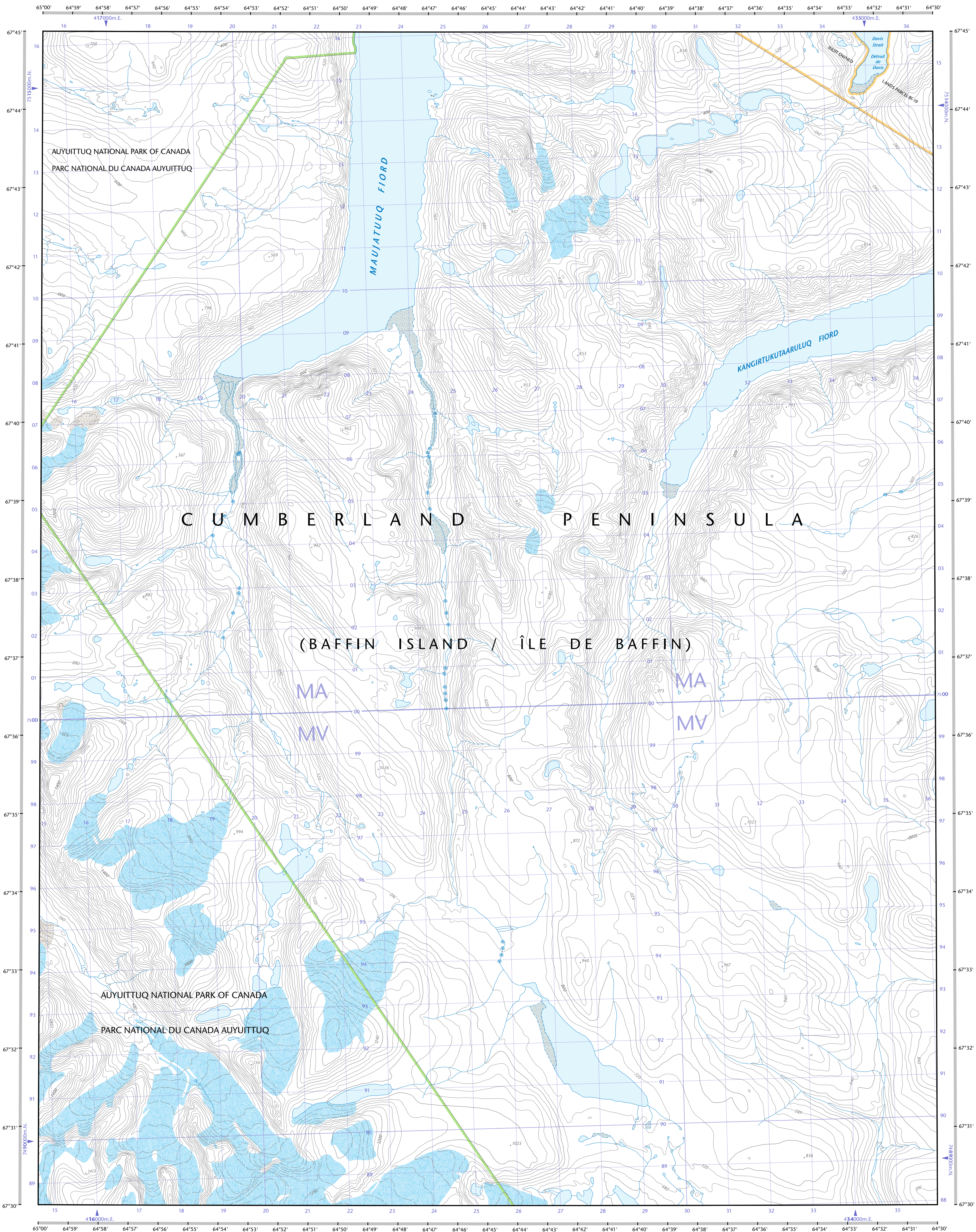
- Réseau routier, Absent
- Réseau hydrographique, 1958 - 2000
- Végétation, Absent
- Bâtiements, Absent
- Limites, 2004 - 2009
- Toponymie, 2004 - 2009

Consultez les métadonnées détaillées sur: <http://GeoGratis.gc.ca>

Pour toutes corrections, additions ou commentaires concernant le contenu de cette carte, veuillez contacter Ressources naturelles Canada par courriel électronique à: [cartes.topo@NRCan.gc.ca](mailto:cartes.topo@NRCan.gc.ca)

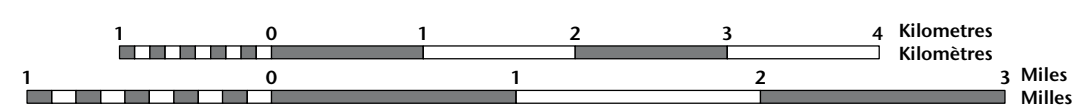
© 2010, Sa Majesté la Reine du chef du Canada.

Cette carte ne doit pas être utilisée pour la navigation aérienne ou maritime.



MAUJATUUQ FIOR

Nunavut



1 centimetre on the map represents 500 metres on the ground  
Échelle: 1 cm sur la carte représente 500 mètres sur le sol

Contours interval: 40 metres  
Équidistance des courbes: 40 mètres

Elevations in metres above Mean Sea Level  
Altitudes en mètres au-dessus du niveau moyen de la mer

Contours on or surrounding glaciers are approximate  
Les courbes de niveau sur ou à proximité des glaciers sont approximatives

Use diagram only to obtain numeric values

Approximate Mean Destination 2010

Annual change decreasing 33.9°

N'utiliser le diagramme que pour obtenir les valeurs numériques

Déclinaison moyenne approximative au centre de la carte en 2010

Variation annuelle décroissante 33.9°

For magnetic declination information, visit: <http://gc.mnrc.gc.ca/geomag>

100 000 metre Square

Identification du carré de 100 000 mètres

1000 metre Universal Transverse Mercator Grid

Zone 20

Designation de la zone du quadrillage

Transverse Mercator Projection

Projection transversale de Mercator

North American Datum 1983

Système de référence nord-américain 1983

1000 metre Universal Transverse Mercator Grid

Zone 20

Designation de la zone du quadrillage

1°37' (28 mli)

639 mli

1°37' (28 mli)

639 mli

1°37' (28 mli)

639 mli

1°37' (28 mli)

26-P/10

SCALE 1:50 000

EDITION 02

Version 00

Zone 20

Designation de la zone du quadrillage

1°37' (28 mli)

Digital map / Carte numérique

Cat. no. / No de cat. M116-2/026P10-00

ISBN 978-0-660-48609-9