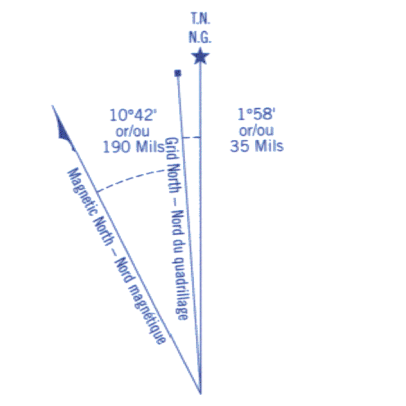


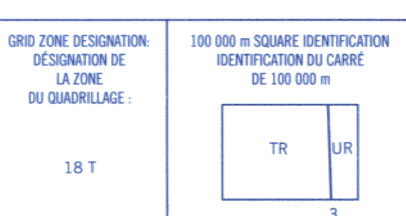
Military users: refer to this map as: Référence de cette carte pour usage militaire	SERIES A 751 MAP 31 F/12 EDITION 6 MCE	SÉRIE CARTE ÉDITION
--	--	---------------------------



Use diagram only to obtain numerical values  
PROPOSED: 100 METRES (328 FT)  
1:50,000  
Annual change: minimum 2.5  
Mettre le diagramme que pour obtenir les valeurs numériques  
PROPOSÉ: 100 MÈTRES (328 PIEDS)  
Année: minimum 2.5

ONE THOUSAND METRE  
UNIVERSAL TRANSVERSE MERCATOR GRID  
ZONE 18  
QUADRILLAGE UNIVERSEL TRANSVERSE DE MERCATOR  
DE MILLE MÈTRES

BROWN NUMBERED TICKS INDICATE  
THE 1000 METRE U.T.M. GRID  
ZONE 17  
LES AMERES BRUNES NUMÉROTÉES REPRÉSENTENT  
LE QUADRILLAGE U.T.M. DE 1000 MÈTRES



EXAMPLE OF METHOD USED  
TO OBTAIN REFERENCE TO GRID  
EXEMPLE DE LA MÉTHODE EMPLOYÉE  
POUR OBTENIR LES RÉFÉRENCES AU GRID

REFERENCE POINT  
POINTE DE RÉFÉRENCE

CHURCH - ÉGLISE

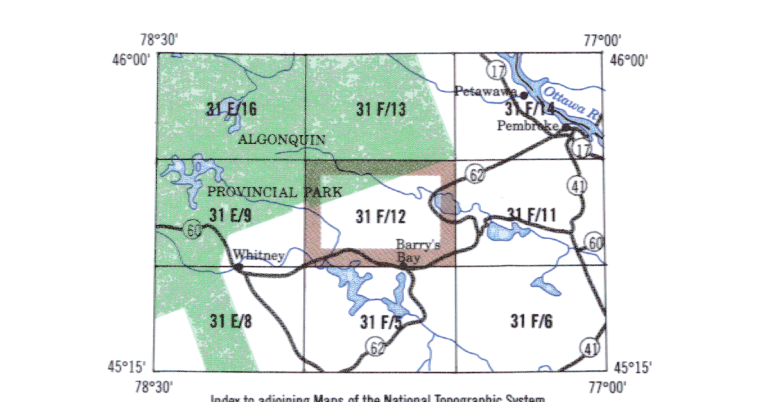
GRID NORTH  
NORTHING

GRID EASTING  
EASTING

GRID REFERENCE  
RÉFÉRENCE

100 000 = 100 000 METRES  
100 000 = 100 000 MÈTRES

100 000 = 100 000 METRES  
100 000 = 100 000 MÈTRES



LOCAL DEALER  
DÉTAILLANT LOCAL



PRODUCED BY THE CANADA CENTRE FOR MAPS  
MAINTAINED BY THE CANADA CENTRE FOR MAPS  
COPIES MAY BE OBTAINED FROM THE CANADA MAP OFFICE,  
OTTAWA, OR YOUR NEAREST MAP DEALER.

© 1996, HER MAJESTY THE QUEEN IN RIGHT OF CANADA.

We welcome your comments.  
Just phone us at 1-800-465-MAPS.

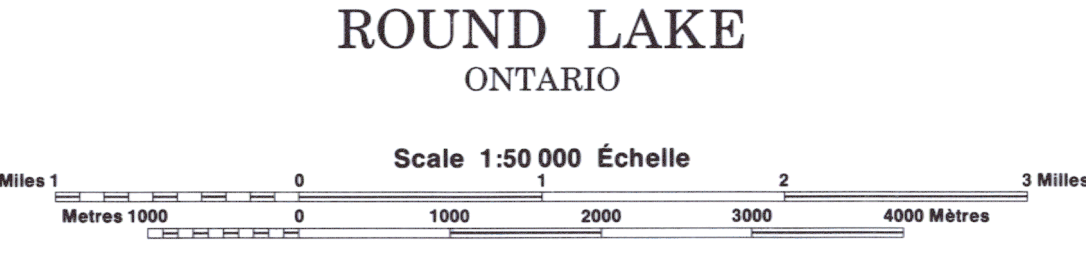
SOURCES:  
Geodetic Survey Division  
Beach marks, horizontal survey measurements and coordinate conversion

Roads:  
hard surface  
loose or stabilized surface, all weather  
loose surface, dry weather  
streets/canals/road  
vehicle track  
trail, cut, line or portage

Routes:  
revêtement dur  
revêtement dur  
gravier, aggrégats, toute saison  
de gravier, temps sec  
route non classée  
chemin de terre  
sentier, parcelle ou portage

Red symbols  
Red symbols  
Red symbols  
Red symbols  
Red symbols  
Red symbols

FOR COMPLETE REFERENCES SEE REVERSE SIDE  
POUR UNE LISTE COMPLÈTE DES SYMBOLES, VOIR AU VERSO



CONVERSION SCALE FOR ELEVATIONS  
ÉCHELLE DE CONVERSION DES ALTITUDES

Feet 100 200 300 400 500 600 700 800 900 1000 Pounds

Altitudes in feet above Mean Sea Level  
Altitudes en pieds

PROJECTION TRANSVERSE DE MERCATOR  
Système de référence géodésique nord-américain, 1983

Conversion des coordonnées NAD 83 (NAD 83) à NAD 27  
Conversion des coordonnées NAD 83 (NAD 83) à NAD 27

Geographic: Latitude - 0.2" Longitude - 0.2"  
Géographique: Latitude - 0.2" Longitude - 0.2"

Quadrangle: 225m  
Quadrangle: 225m

SOURCES:  
Division des levés géodésiques  
Répertoire de nivellement, bases altimétriques et conversion de coordonnées

ÉTABLI PAR LE CENTRE CANADIEN DE CARTOGRAPHIE  
RESSOURCES NATURELLES CANADA, RENDUEMENT À JOUR  
EN 1994 PUBLIÉE EN 1996

CES CARTES SONT EN VENTE AU BUREAU DES CARTES DU  
CANADA, OTTAWA, ET DANS LES BOUTIQUES.

© 1996, SA MAJESTÉ LA REINE DU CHEF DU CANADA.

Nous apprécions vos commentaires.  
Téléphonez-nous au 1-800-465-6277.