

PROCESSED BY THE CENTRE FOR TOPOGRAPHIC INFORMATION
 RÉSOURCES NATURELLES CANADA, INFORMATION COURRIÉE DE 1995. PUBLISHED 1999.

SOURCES:
 Geological Survey Division
 Banci maps, historical survey measurements and
 coordinate conversion

© 1999, HER MAJESTY THE QUEEN IN RIGHT OF CANADA.

FOR ALL COMMENTS OR QUESTIONS CONCERNING MAPS,
 PLEASE CALL 1-800-661-6877.

FOR ALL QUESTIONS CONCERNING DIGITAL DATA, PLEASE CALL
 1-800-661-2936.

WINCHESTER
ONTARIO

CONVERSION SCALE FOR ELEVATIONS
 Metres 0 50 100 150 200 250 300 350 400 450 500 550 600 650 700 750 800 850 900 950 1000
 Feet 100 200 300 400 500 600 700 800 900 1000

ÉCHELLE DE CONVERSION DES ALTITUDES
 Mètres 0 50 100 150 200 250 300 350 400 450 500 550 600 650 700 750 800 850 900 950 1000
 Pieds 100 200 300 400 500 600 700 800 900 1000

CONTOUR INTERVAL 10 METRES
 ELEVATIONS IN METRES above Mean Sea Level

ÉCHELLE DES COURBES 10 MÈTRES
 Altitudes en mètres

Scale 1:50 000 Échelle
 Kilometres 0 1 2 3 Kilomètres
 Miles 0 1 2 3 Miles

PROJECTION TRANSVERSE DE MERCATOR
 Système de coordonnées géographiques nord-américain 1983

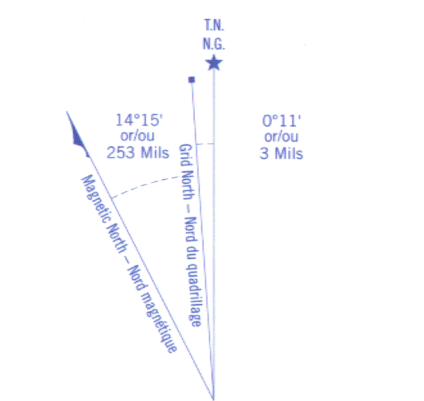
CONVERSIONS
 Coordinates: Conversions NAD 83 (NAD 83) to NAD 77
 Mean Kilometres for this map
 Geographic: Longitude - subtract 0.2°
 Latitude - subtract 1.4°
 Longitude - add 1.4°
 Distance - subtract 22.8 m
 Easting - subtract 31 m
 Northing - subtract 31 m

Unit
 Easting - subtract 31 m
 Northing - subtract 31 m

Quantities
 Longitude - add 1.4°
 Distance - subtract 22.8 m
 Easting - subtract 31 m
 Northing - subtract 31 m

FOR COMPLETE REFERENCE SEE REVERSE SIDE
 POUR UNE LECTURE COMPLÈTE DES SIGNES, VOIR VERSO

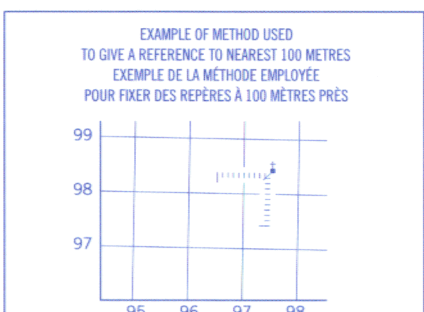
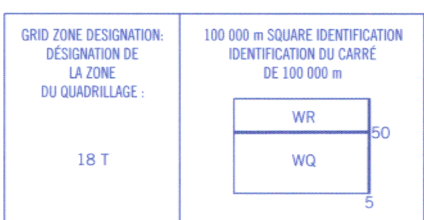
Military users, refer to this map as:	SERIES	A 751	SÉRIE
Référence de cette carte pour usage militaire :	MAP	31 G/3	CARTE
	EDITION	6 MCE	ÉDITION



Use diagram only to obtain numerical values
 APPROXIMATE MEAN DECLINATION 1998
 FOR CENTRE OF MAP
 Annual change increasing 1.0

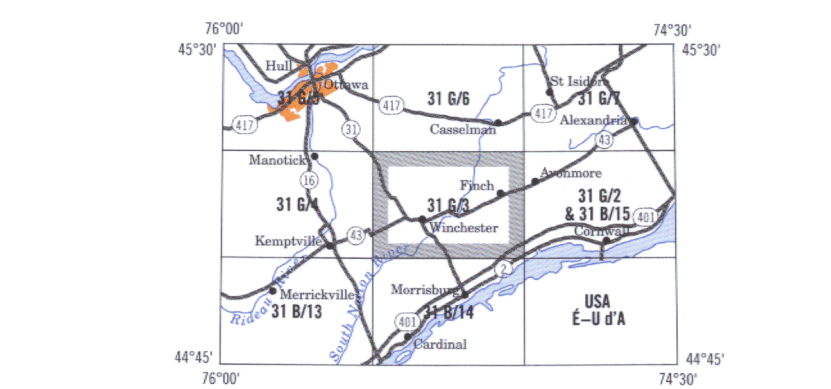
N'utiliser le diagramme que pour obtenir les valeurs numériques
 DÉCLINAISON MOYENNE APPROXIMATIVE
 AU CENTRE DE LA CARTE EN 1998
 Variation annuelle croissante 1.0

ONE THOUSAND METRE
UNIVERSAL TRANSVERSE MERCATOR GRID
ZONE 18
QUADRILLAGE UNIVERSEL TRANSVERSE DE MERCATOR
DE MILLE MÈTRES



REFERENCE POINT DE REPÈRE	CHURCH – EGLISE	(in about) (ci-dessus)
EASTING. Read number on grid line immediately to left of point.		
ABSCISSA. Note le chiffre de la ligne du quadrillage immédiatement à gauche du repère :	97	
Estimate the number of a square from this line eastward to point.		
Estimer le nombre de carrés du carré entre cette ligne et le repère en direction est :	5	
	975	
NORTHING. Read number on grid line immediately below point.		
ORDONNÉE. Note le chiffre de la ligne du quadrillage immédiatement en dessous du repère :	98	
Estimate the number of a square from this line northward to point.		
Estimer le nombre de carrés du carré entre cette ligne et le repère en direction nord :	4	
GRID REFERENCE:	984	
REFERENCE AU QUADRILLAGE:	975984	

The difference (similaire à plus près est 100 000 mètres)



LOCAL DEALER	DÉTAILLANT LOCAL

