

PRODUCED BY THE CANADA CENTRE FOR MAPPING, NATURAL RESOURCES CANADA. INFORMATION CURRENT AS OF 1996. PUBLISHED 1996.

COPIES MAY BE OBTAINED FROM THE CANADA MAP OFFICE, OTTAWA, OR YOUR NEAREST MAP DEALER.

© 1996. HER MAJESTY THE QUEEN IN RIGHT OF CANADA.

We welcome your comments.

SOURCES:
Geodetic Survey Division
Bench marks, horizontal survey monuments and coordinate conversion

Roads:
hard surface revêtement dur
hard surface revêtement dur
loose or stabilized surface, all weather de gravier, aggloméré, toute saison
loose surface, dry weather surface non classée
streets/classified road chemin de terre
vehicle track sentier, piste ou portage
trail, cut line or portage
FOR COMPLETE REFERENCE SEE REVERSE SIDE

Routiers:
revêtement dur
revêtement dur
de gravier, aggloméré, toute saison
surface non classée
chemin de terre
sentier, piste ou portage
POUR UNE LECTURE COMPLÈTE DES SYMBOLES, VOIR AU VERSO

KIOSK
NIPissing DISTRICT
ONTARIO

Scale 1:50 000 Échelle

Miles 1 0 1 2 3
Mètres 1000 0 1000 2000 3000 4000 Mètres

CONVERSION SCALE FOR ELEVATIONS
Mètres 50 100 150 200 250 300 350 400 450 500 550 600 650 700 750 800 850 900 950 1000
Feet 100 200 300 400 500 600 700 800 900 1000

ÉCHELLE DE CONVERSION DES ALTITUDES
Mètres 50 100 150 200 250 300 350 400 450 500 550 600 650 700 750 800 850 900 950 1000
Pieds 100 200 300 400 500 600 700 800 900 1000

SOURCES:
Division des levés géodésiques
Réseaux de nivellement, bornes altimétriques et conversion de coordonnées

CONTOUR METERS / MÈTRES
Elevations in feet above Mean Sea Level
North American Datum 1983

PROJECTION TRANSVERSE DE MERIDIEN
Système de référence géodésique nord-américain, 1983

CONTOUR MÈTRES / MÈTRES
Altitudes en pieds

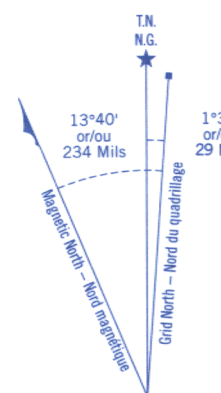
PROJECTION TRANSVERSE DE MERIDIEN
Système de référence géodésique nord-américain, 1983

ÉTABLI PAR LE CENTRE CANADIEN DE CARTOGRAPHIE, RESSOURCES NATURELLES CANADA. RENDUEMENT À JOUR EN 1996. PUBLIÉE EN 1996.

CES CARTES SONT EN VENTE AU BUREAU DES CARTES DU CANADA, OTTAWA, OU CHEZ VOTRE LEVÉUR DE CARTES.

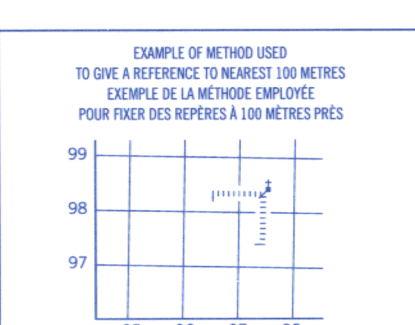
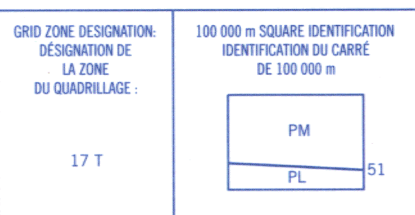
© 1996. SA MAJESTÉ LA REINE DU CHEF DU CANADA.

Nous apprécions vos commentaires.

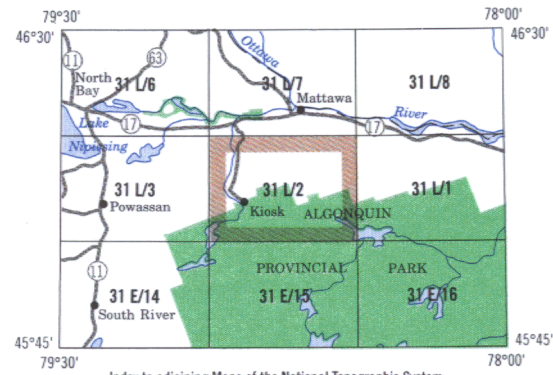


Use diagram only to obtain numerical values
approximate, valid only for 1996
FOR CENTRE OF MAP
Annual change: increasing 2.7
Utiliser le diagramme que pour obtenir les valeurs numériques
approximatives, valides seulement
au centre de la carte en 1996
Variation annuelle croissante: 2.7

ONE THOUSAND METRE
UNIVERSAL TRANSVERSE MERCATOR GRID
ZONE 17
QUADRILLAGE UNIVERSEL TRANSVERSE DE MERIDIEN
DE MILLE MÈTRES



REFERENCE POINT
POINT DE RÉFÉRENCE
LACTON: Read number on grid line immediately to left of point.
LACTON: Lire le chiffre de la ligne du quadrillage immédiatement à gauche du repère.
Estimate north of a square from this line westward to point.
Estimer le nombre de carrés du carré vers cette ligne et le repère en direction est.
NORTHING: Read number on grid line immediately below point.
NORTHING: Lire le chiffre de la ligne du quadrillage immédiatement en dessous du repère.
Estimate north of a square from this line westward to point.
Estimer le nombre de carrés du carré vers cette ligne et le repère en direction nord.
GRID REFERENCE: QUADRILLAGE
Map grid reference 100 000 metres
La référence cartulaire la plus précise est 1 000 000 mètres.



LOCAL DEALER
DÉTAILLANT LOCAL

