

Produced by the SURVEYS AND MAPPING BRANCH, DEPARTMENT OF ENERGY, MINES AND RESOURCES. Updated from aerial photography taken in 1975. Culture check 1976. Information current as of 1976.

© Canada Copyrights Reserved 1976

Military users, refer to this map as: Réference de cette carte pour usage militaire.

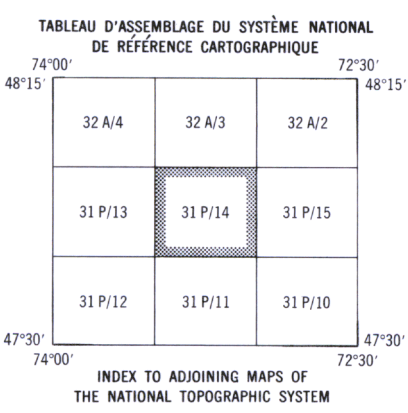
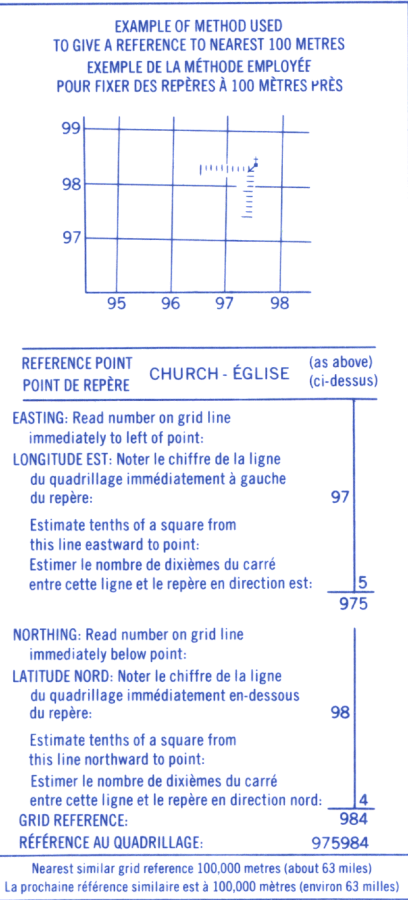
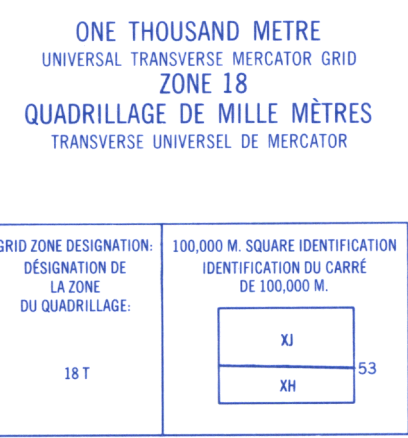
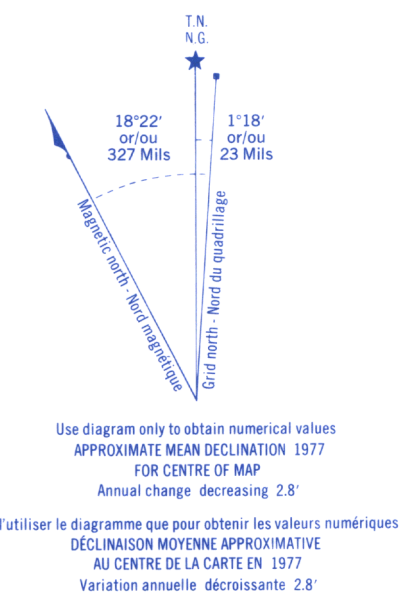
SERIES A 761 SÉRIE MAP 31 P14 CARTE ÉDITION 2 MCE ÉDITION

GLOSSAIRE	GLOSSARY
Abandonné	Abandoned
Aérodrome	Airport
Bâtiment	Building
Boulevard	Boulevard
Chemin d'eau	Watercourse
Défilé de montagne	Mountain Pass
Déversoir	Overflow
Digue	Dike
Douane	Customs
Eau	Water
Ferraille	Scrap Metal
Fossés à flammes	Flameless Ditch
Fosse	Ditch
Four	Oven
Foyer de l'âge d'air	Senior Citizens Home
Gaz	Gas
Ligne ardoise	Snowed Line
Limites de ville	City Limits
Parc	Park
Pâtisserie	Bakery
Puits de pétrole	Oil Wells
Ressort	Resort
Station de ski	Ski Area
Terrain d'aviation	Airfield
Terrain de golf	Golf Course
Usine de filtration	Filtration Plant


Pour un glossaire complet, voir au verso.
For a complete glossary, see reverse side.

ABBREVIATIONS	ABBREVIATIONS
Aband.	Abandoned
B.	Bureau de poste
CE	Centre électrique
C.	Cimetière
CTE	Comité
C.	Canton
GRC	Gendarmérie Royale Canadienne
H.	Hôpital
M.	Municipalité
P.	Piste de travail
PT	Piste de transformation
R.	Ressort
S.	Station de ski
T.	Terrain d'aviation
Tr.	Traverse

ROYAL CANADIAN MOUNTED POLICE
HOSPITAL
MUNICIPALITY
MICROWAVE
TRANSFORMER STATION
HOTEL RESERVE
RESORT
SKI AREA
FERRY



WINDIGO QUÉBEC



Conversion des coordonnées NAD 27 à NAD 83 (WGS 84)
Valeurs mesurées par cette carte

Coordonnées géographiques: Latitude: 48° 02' 30" N
Longitude: 72° 30' 00" W

Quadrilles: Océanique (N): additionner 225m
Abouche (S): soustraire 28m

Coordonnées Conversion NAD 27 à NAD 83 (WGS 84)
Mesures prises par cette carte

Géographie: Latitude: 48° 02' 30" N
Longitude: 72° 30' 00" W

Grille: North: 48° 02' 30" N
East: 72° 30' 00" W

Établi par la DIRECTION DES LÈVES ET DE LA CARTOGRAPHIE, MINISTÈRE DE L'ÉNERGIE, DES MINES ET DES RESSOURCES.
Mise à jour à l'aide de photographies aériennes prises en 1975. Vérification des ouvrages en 1976. Renseignements à jour en 1976.

© Canada 1976. Tous droits réservés.