

Établie par la DIRECTION DES LEVÉS ET DE LA CARTOGRAPHIE, MINISTÈRE DE L'ÉNERGIE, DES MINES ET DES RESSOURCES. Mise à jour à l'aide de photographies aériennes prises en 1981. Vérification des données en 1982. Publié en 1984.

Ces cartes sont en vente au Bureau des Cartes du Canada, ministère de l'Énergie, des Mines et des Ressources, Ottawa, au Québec et ailleurs au Canada.

© 1984, Sa Majesté La Reine du Chef du Canada. Ministère de l'Énergie, des Mines et des Ressources.

Routes: Routes
revêtement dur: hard surface
revêtement dur: hard surface
gravier, aggloméré, toute saison: loose or stabilized surface, all weather
de gravier, temps sec: loose surface, dry weather
route non classifiée ou route de terre: unclassified road or road of terre
sentier, piste ou portage: trail, cat line or portage

double chaussée: double highway
2 voies: 2 lanes
2 voies en sens: 2 lanes in sens
3 voies: 3 lanes

pour une liste complète des symboles, voir au verso
FOR COMPLETE REFERENCE SEE REVERSE SIDE

SENNETERRE
MUNICIPALITÉ RÉGIONALE DE COMTE DE LA VALLÉE-DE-L'OR
QUÉBEC QUEBEC

Echelle 1:50 000 Scale

Miles 1 0 1 2 3
Mètres 1000 0 1000 2000 3000 4000

ÉQUIDISTANCE DES COURBES 50 PIEDS
Altitudes en pieds
Système de référence géodésique nord-américain, 1927
Projection Transverse de Mercator

CONTOUR INTERVAL 50 FEET
Elevations in feet above Mean Sea Level
North American Datum 1927
Transverse Mercator Projection

Information concerning bench marks and horizontal survey measurements can be obtained from Canadian Survey, Survey and Mapping Branch, Ottawa.

CONVERSION SCALE FOR ELEVATIONS

Mètres 30 30 10 0 50 100 150 200 250 300 Mètres
Pieds 100 50 0 50 100 150 200 250 300 Feet

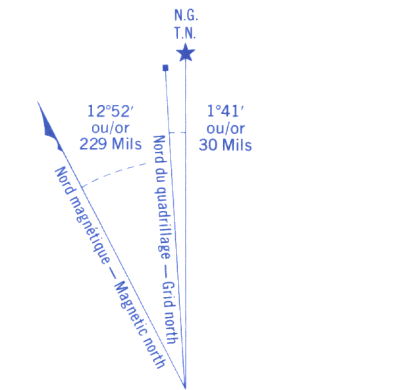
Conversion des coordonnées NAD 27 à NAD 83 (NCS 84)
Values for this map
Geographic: Latitude: add 0.3°
Longitude: subtract 1.0°
Grid: Northing: add 23m
Easting: add 25m

Produced by the SURVEYS AND MAPPING BRANCH, DEPARTMENT OF ENERGY, MINES AND RESOURCES. Updated from aerial photography taken in 1981. Culture check 1982. Published in 1984.

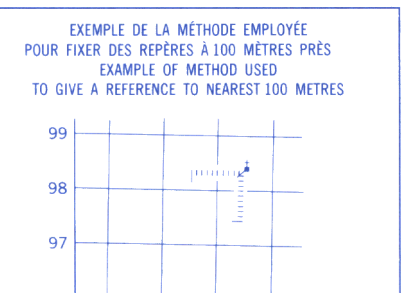
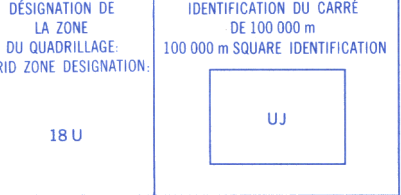
Copies may be obtained from the Canada Map Office, Department of Energy, Mines and Resources, Ottawa, or your nearest Map Dealer.

© 1984 Her Majesty the Queen in Right of Canada. Department of Energy, Mines and Resources.

Référence de cette carte pour usage militaire: Military users, refer to this map as: SERIE A 761 32 C/6 MAP ÉDITION 3 MCE EDITION



QUADRILLAGE DE MILLE MÈTRES
TRANSVERSE UNIVERSIEL DE MERCATOR
ONE THOUSAND METRE
UNIVERSAL TRANSVERSE MERCATOR GRID



POINT DE REPÈRE: ÉGLISE - CHURCH (au-dessus)
REFERENCE POINT: CHURCH (above)

ABSCISSE: Notez le chiffre de la ligne du quadrillage immédiatement à gauche du repère.
EASTING: Read number on grid line immediately to left of point.

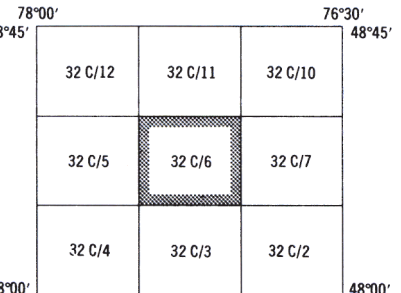
Estimer le nombre de divisions du carré entre cette ligne et le repère en direction est. Estimate number of squares from this line eastward to point.

ORDONNÉE: Notez le chiffre de la ligne du quadrillage immédiatement en dessous du repère.
NORTHING: Read number on grid line immediately below point.

Estimer le nombre de divisions du carré entre cette ligne et le repère en direction nord. Estimate number of squares from this line northward to point.

REPÈRE AU QUADRILLAGE: GRID REFERENCE: 975984

La précision relative est de 1:100 000 mètres. Relative accuracy is 1:100 000 metres.



SENNETERRE
32 C/6
ÉDITION 3