

Produced by the SURVEYS AND MAPPING BRANCH,
DEPARTMENT OF ENERGY, MINES AND RESOURCES,
Ottawa from aerial photographs taken in 1975. Contour check
1976. Information current as of 1976.


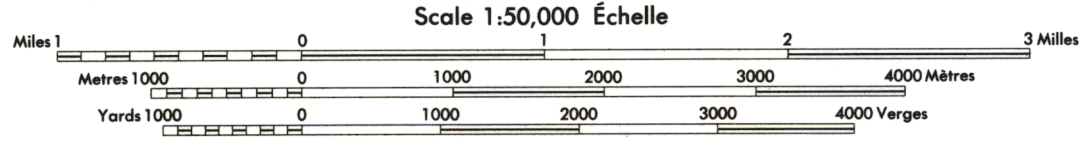
Copies may be obtained from the Canada Map Office,
Department of Energy, Mines and Resources, Ottawa,
or your nearest map dealer.

© Canada Copyrights Reserved 1978

Roads: loose or stabilized surface, all weather: gravel, aggloméré, toute saison
loose surface, dry weather: de gravier, temps sec
unclassified streets: rues hors classe
cart track: de terre
trail, cut line or portage: sentier, percée ou portage

Routes: gravel, aggloméré, toute saison
de gravier, temps sec
rues hors classe
de terre
sentier, percée ou portage

FOR COMPLETE REFERENCE SEE REVERSE SIDE POUR UNE LISTE COMPLÈTE DES SIGNES, VOIR AU VERSO

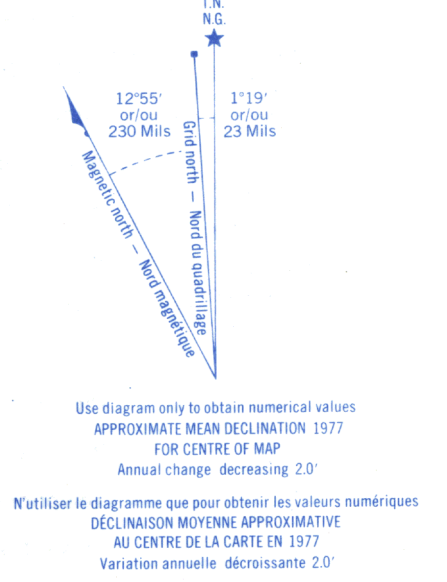


Military users, refer to this map as: Références de cette carte pour usage militaire.

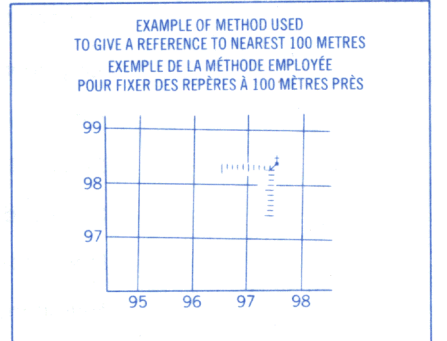
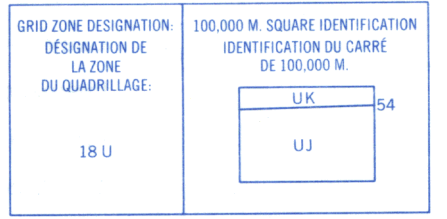
SERIES A 761 SÉRIE MAP 32 C/10 CARTE ÉDITION 2 MCE ÉDITION

GLOSSAIRE	GLOSSARY
Abreuvoir	Dugout
Arène	Arène
Belvédère	Belvédère
Chemin d'eau	Water Road
Défilé de ruisseau	Minor Water
Dépotoir	Dump
Douanes	Customs
Eau	Water
Ferraille	Junk Yard
Goudres et filaments	String Bag
Fossé	Ditch
Foyer	Home
Four de l'âge d'or	Senior Citizens Home
Gaz	Gas
Ligne de démarcation	Surveyed Line
Limites de ville	City Limits
Parc	Park
Palais	Palace
Puits de pétrole	Oil Wells
Relais	Relay
Station de ski	Ski Area
Terrain d'aviation	Airfield
Terrain de golf	Golf Course
Usine de filtration	Filtration Plant

ABRÉVIATIONS	ABBREVIATIONS
Abord	Abordement
P	Bureau de poste
CE	Centrale électrique
C	Comté
CTE	Comté
ERC	Endroit
ERC	Endroit
H	Hôtel
Micro	Micro-ondes
Muni	Municipalité
P	Poste de transit
RI	Reserve indienne
Ris	Ruisseau
Tran	Transverse



ONE THOUSAND METRE
UNIVERSAL TRANSVERSE MERCATOR GRID
ZONE 18
QUADRILLAGE DE MILLE MÈTRES
TRANSVERSE UNIVERSEL DE MERCATOR



REFERENCE POINT
POINT DE REPÈRE

EASTING: Read number on grid line immediately to left of point
LONGITUDE EST. Note le chiffre de la ligne du quadrillage immédiatement à gauche du repère

Estimate tenths of a square from this line eastward to point
Estimer le nombre de dixièmes du carré entre cette ligne et le repère en direction est

NORTHING: Read number on grid line immediately below point
LATITUDE NORD: Note le chiffre de la ligne du quadrillage immédiatement en-dessous du repère

Estimate tenths of a square from this line northward to point
Estimer le nombre de dixièmes du carré entre cette ligne et le repère en direction nord

GRID REFERENCE
RÉFÉRENCE AU QUADRILLAGE

Nearest similar grid reference (200 000 metres below 63 metres)
La prochaine référence semblable est à 200 000 mètres (moins 63 mètres)

TABLEAU D'ASSEMBLAGE DU SYSTÈME NATIONAL DE RÉFÉRENCE CARTOGRAPHIQUE			
32 C/14	32 C/15	32 C/16	
32 C/11	32 C/10	32 C/9	
32 C/6	32 C/7	32 C/8	

INDEX TO ADJOINING MAPS OF THE NATIONAL TOPOGRAPHIC SYSTEM

Établi par la DIRECTION DES LÈVES ET DE LA CARTOGRAPHIE,
MINISTÈRE DE L'ÉNERGIE, DES MINES ET DES RESSOURCES,
Ottawa à jour à l'aide de photographies aériennes prises en 1975. Vérification
des ouvrages en 1976. Mesurements à jour en 1976.

Ces cartes sont en vente de Bureau des Cartes du Canada,
ministère de l'Énergie, des Mines et des Ressources, Ottawa,
ou chez le marchand le plus près.

© Canada 1978. Tous droits réservés

RIVIÈRE DELESTRE
32 C/10
EDITION 2