

Établi par la DIRECTION DES LÈVES ET DE LA CARTOGRAPHIE, MINISTÈRE DE L'ÉNERGIE, DES MINES ET DES RESSOURCES. Révisé à partir d'un relevé photographique aérien pris en 1981. Vérification des contours en 1982. Publié en 1983.

Ces cartes sont en vente au Bureau des Cartes du Canada, Ministère de l'Énergie, des Mines et des Ressources, Ottawa, ou chez le vendeur le plus près.

© 1984, Sa Majesté La Reine du Québec et du Canada. Ministère de l'Énergie, des Mines et des Ressources.

**CLÉRIKY**  
QUÉBEC QUEBEC

Échelle 1:50 000 Scale

Miles 1 0 2 3  
Mètres 1000 0 1000 2000 3000 4000

Pour tout renseignement concernant les repères et bornes arithmétiques, s'adresser aux levés géodésiques, Direction des levés et de la cartographie, Ottawa.

**ÉCHELLE DE CONVERSION DES ALTITUDES**  
Mètres 30 40 50 60 70 80 90 100  
Pieds 100 150 200 250 300 350 400 450 500 550 600 650 700 750 800 850 900 950 1000

Information concerning bench marks and horizontal survey monuments can be obtained from Geodetic Survey, Surveys and Mapping Branch, Ottawa.

**CONVERSION SCALE FOR ELEVATIONS**  
Feet 100 150 200 250 300 350 400 450 500 550 600 650 700 750 800 850 900 950 1000

Produced by the SURVEYS AND MAPPING BRANCH, DEPARTMENT OF ENERGY, MINES AND RESOURCES. Based on aerial photography taken in 1981. Contour check 1982. Published in 1984.

Copies may be obtained from the Canada Map Office, Department of Energy, Mines and Resources, Ottawa, or your nearest map dealer.

© 1984 Her Majesty the Queen in Right of Canada. Department of Energy, Mines and Resources.

Référence de cette carte pour usage militaire: SÉRIE A 761 MAP 32 D/7 ÉDITION 3 MCE ÉDITION



QUADRILLAGE DE MILLE MÈTRES  
TRANSVERSE UNIVERSAL DE MERCATOR  
ZONE 17  
ONE THOUSAND METRE  
UNIVERSAL TRANSVERSE MERCATOR GRID

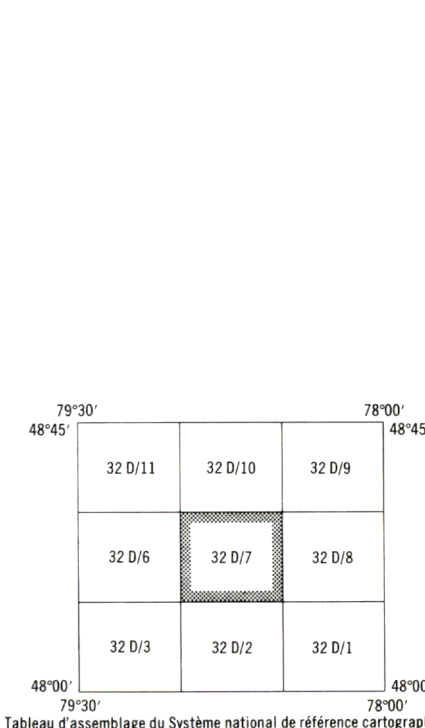
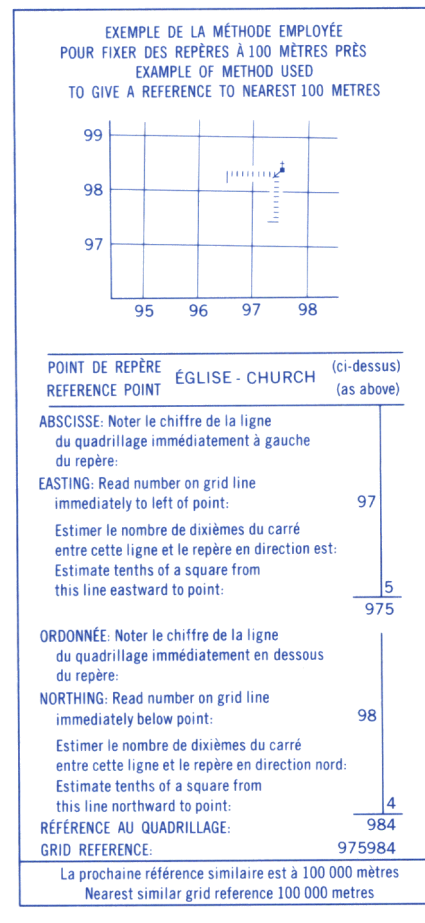
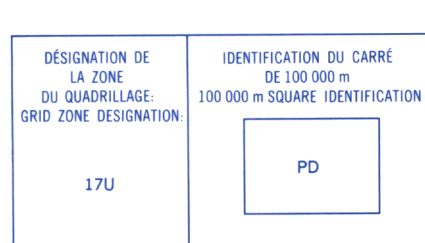


Tableau d'assemblage du système national de référence cartographique  
Index to adjoining Maps of the National Topographic System

**CLÉRIKY**  
32 D/7  
ÉDITION 3 ÉDITION