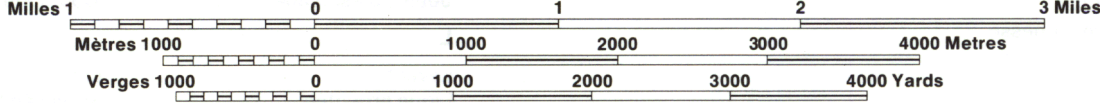


Échelle par la direction des levés et de la cartographie.
MINISTÈRE DE L'ÉNERGIE, DES MINES ET DES RESSOURCES.
Aide de photographies aériennes prises en 1955 et 1956. Publié en 1983.
Ces cartes sont en vente au Bureau des Cartes du Canada,
ministère de l'Énergie, des Mines et des Ressources, Ottawa,
ou chez le vendeur le plus près.
© 1983, Sa Majesté La Reine du Canada.
Ministère de l'Énergie, des Mines et des Ressources.

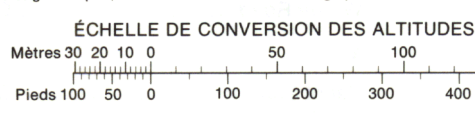
On a comparé cette carte aux images
prises par satellite en 1980, nous avons
constaté que toutes ses caractéristiques
principales étaient à jour.

ÎLE GUILLAUME-COUTURE
MUNICIPALITÉ DE BAIE-JAMES
QUÉBEC

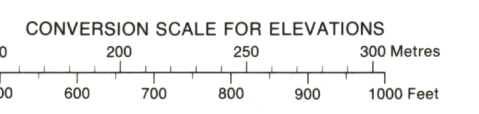
Échelle 1:50 000 Scale



Pour tout renseignement concernant les repères et bornes altimétriques, s'adresser
aux levés géodésiques, Direction des levés et de la cartographie, Ottawa.



Information concerning bench marks and horizontal survey monuments can
be obtained from Geodetic Survey, Surveys and Mapping Branch, Ottawa.



This map was compared with satellite
imagery obtained in 1980 and found to
be up-to-date in all major features.

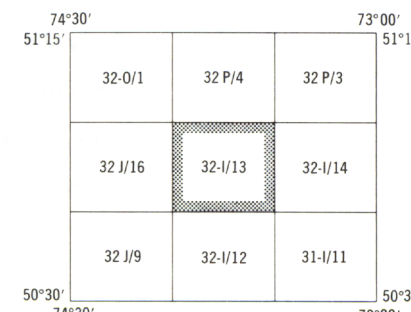
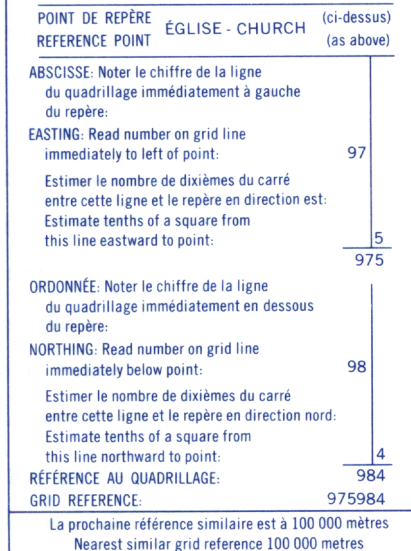
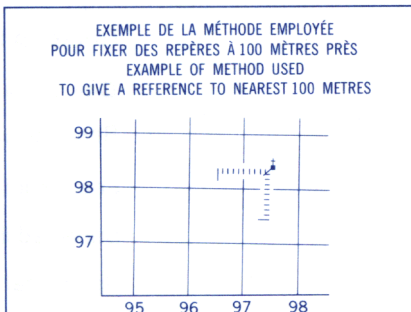
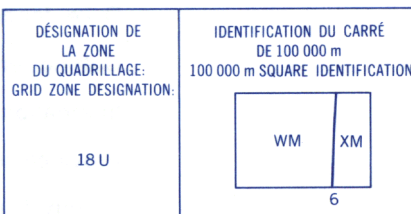
Produced by the SURVEYS AND MAPPING BRANCH
DEPARTMENT OF ENERGY, MINES AND RESOURCES,
from aerial photographs taken in 1955 and 1956. Published in
1983.

Copies may be obtained from the Canada Map Office,
Department of Energy, Mines and Resources, Ottawa,
or your nearest map dealer.
© 1983, Her Majesty the Queen in Right of Canada.
Department of Energy, Mines and Resources.

Référence de cette carte
pour usage militaire:
SÉRIE A 761
CARTE 32-1/13
MAP
ÉDITION 2 MCE ÉDITION



QUADRILLAGE DE MILLE MÈTRES
TRANSVERSE UNIVERSEL DE MERCTOR
ZONE 18
ONE THOUSAND METRE
UNIVERSAL TRANSVERSE MERCATOR GRID



ÎLE GUILLAUME-COUTURE
32-1/13
ÉDITION 2 ÉDITION