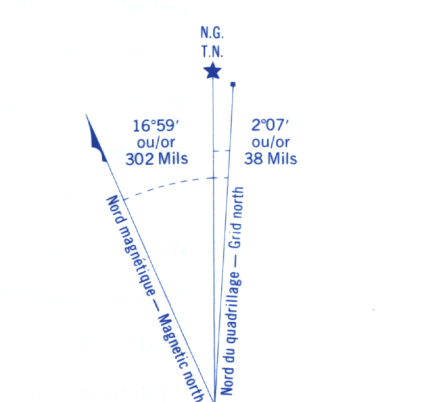



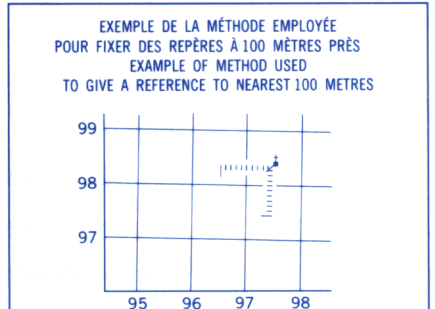
Référence de cette carte  
pour usage militaire:  
Military users,  
refer to this map as:

SÉRIE A 761  
CARTE 32 L/8  
MAP  
ÉDITION 1 MCE ÉDITION



QUADRILLAGE DE MILLE MÈTRES  
TRANSVERSE UNIVERSEL DE MERCATOR  
ZONE 17  
ONE THOUSAND METRE  
UNIVERSAL TRANSVERSE MERCATOR GRID

DESIGNATION DE LA ZONE DU QUADRILLAGE GRID ZONE DESIGNATION	IDENTIFICATION DU CARRÉ DE 100 000 m 100 000 m SQUARE IDENTIFICATION				
17U	<table><tr><td>PF</td><td>QF</td></tr><tr><td>7</td><td>7</td></tr></table>	PF	QF	7	7
PF	QF				
7	7				



POINT DE REPERE  
REFERENCE POINT ÉGLISE - CHURCH (ci-dessus)  
(as above)

ABSCISSE: Note le chiffre de la ligne  
du quadrillage immédiatement à gauche  
du repère  
EASTING: Read number on grid line  
immediately to left of point.

Estimer le nombre de divisions du carré  
entre cette ligne et le repère en direction est:  
Estimate tenths of a square from  
this line eastward to point.

ORDONNÉE: Note le chiffre de la ligne  
du quadrillage immédiatement en dessous  
du repère  
NORTHING: Read number on grid line  
immediately below point.

Estimer le nombre de divisions du carré  
entre cette ligne et le repère en direction nord:  
Estimate tenths of a square from  
this line northward to point.

REFERENCE AU QUADRILLAGE:  
GRID REFERENCE: 975984

La prochaine référence similaire est à 100 000 mètres  
Nearest similar grid reference 100 000 metres

LES AMORCES BRUNES NUMÉROTÉES REPRÉSENTENT  
LE QUADRILLAGE DE 1000 MÈTRES U.T.M.  
ZONE 18  
BROWN NUMBERED TICKS INDICATE  
THE 1000 METRE U.T.M. GRID  
INSPECTION OF THIS MAP USING 1985 SATELLITE IMAGERY  
REVEALED NO CHANGES IN MAJOR HYDROGRAPHIC OR CON-  
STRUCTED FEATURES

UNE VÉRIFICATION DE CETTE CARTE AY MOYEN D'IMAGES  
SATELLITE DE 1985 N'A MONTRÉ AUCUN CHANGEMENT EN  
CE QUI CONCERNE LES ÉLÉMENTS HYDROGRAPHIQUES OU  
LES ÉLÉMENTS RAPPORTÉS (CONSTRUCTIONS) D'IMPORTANCE

32 L/10	32 L/9	32 L/12
32 L/7	32 L/8	32 L/5
32 L/2	32 L/1	32 L/4

Tableau d'assemblage du Système national de référence cartographique  
Index to adjoining Maps of the National Topographic System