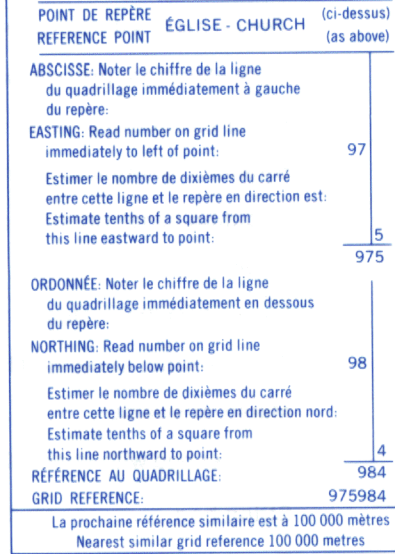
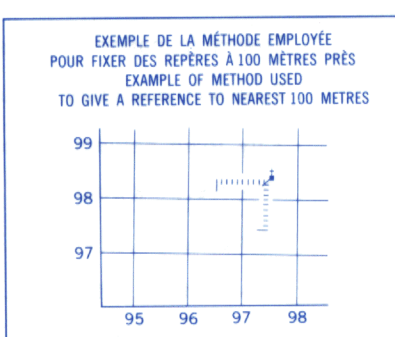
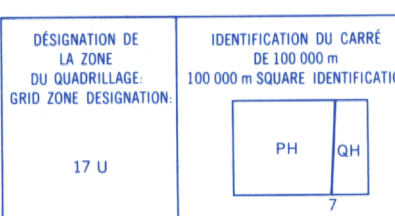


QUADRILLAGE DE MILLE MÈTRES
TRANSVERSE UNIVERSAL DE MERCATOR
ZONE 17
ONE THOUSAND METRE
UNIVERSAL TRANSVERSE MERCATOR GRID



LES AMORCES BRUNES NUMÉRÉES REPRÉSENTENT
LE QUADRILLAGE DE 1000 MÈTRES T.U.M.
ZONE 18
BROWN NUMBERED TICKS INDICATE
THE 1000 METRE U.T.M. GRID

INSPECTION OF THIS MAP USING 1988 SATELLITE IMAGERY
REVEALED NO CHANGES IN MAJOR HYDROGRAPHIC OR CON-
STRAINED FEATURES

UNE VÉRIFICATION DE CETTE CARTE AU MOYEN D'IMAGES
SATELLITE DE 1988 N'A MONTRÉ AUCUN CHANGEMENT EN
CE QUI CONCERNE LES ÉLÉMENTS HYDROGRAPHIQUES OU
LES ÉLÉMENTS RAPPORTÉS CONSTRUCTIONS D'IMPORTANCE.

