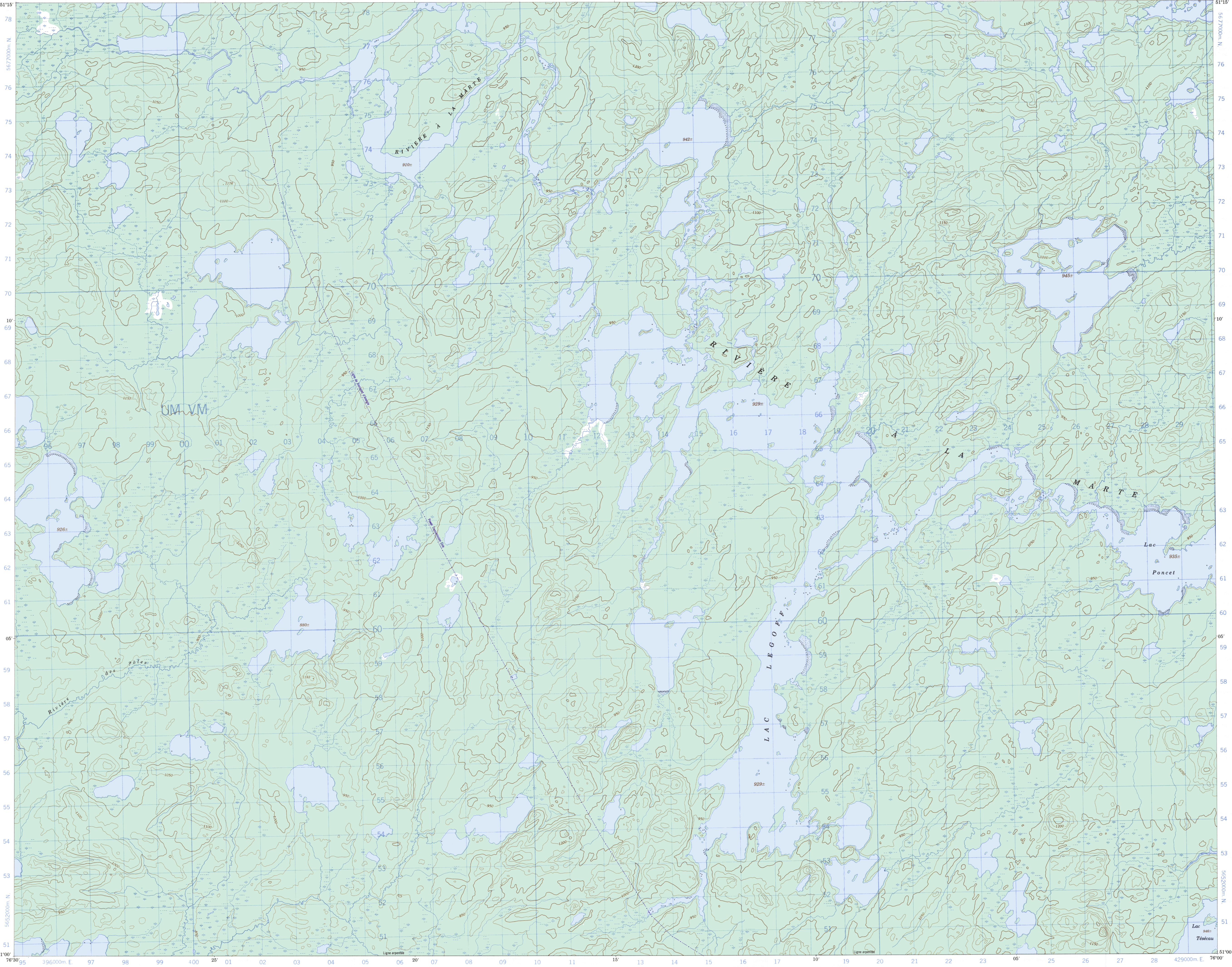


PROVISIONAL MAP

32 N/1

76°30' 396000m. E. 97 98 99 400 25' 02 03 04 05 06 20' 08 09 10 11 12 15' 14 15 16 17 18 10' 19 20 21 22 23 24 05' 25 26 27 28 429000m. E. 76°00' 51°15' N



Produced, 1969, by the SURVEYS AND MAPPING BRANCH, DEPARTMENT OF ENERGY, MINES AND RESOURCES, from aerial photographs taken in 1955 and 1956. First survey 1961 and 1965. Printed 1971.

Copies may be obtained from the Map Distribution Office, Department of Energy, Mines and Resources, Ottawa.

Partial names update 1982.

© 1990, HER MAJESTY THE QUEEN IN RIGHT OF CANADA, DEPARTMENT OF ENERGY, MINES AND RESOURCES.

INTERIM CORRECTIONS 1988

ROUTES - ROADS

pavée - hard surface

de gravier - loose surface

2 voies ou plus - 2 lanes or more

moins de 2 voies - less than 2 lanes

temp. sec. - dry weather

de terre - cart track

sentier - trail

This Provisional Map is equivalent to a standard map in accuracy of content.

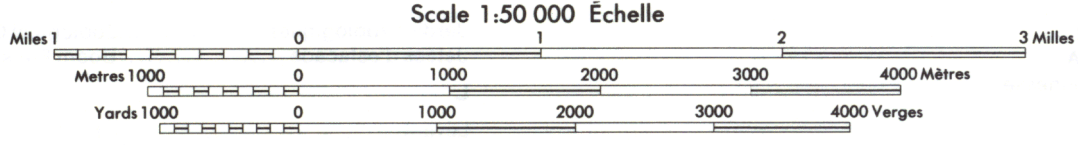
Some names on this map are not yet official. Corrections or additions are invited by the Surveys and Mapping Branch.

CONTOUR INTERVAL 50 FEET

Elevations in feet above Mean Sea Level

North American Datum 1927

Transverse Mercator Projection



LAC LEGOFF QUÉBEC

Cette carte provisoire équivaut une carte régulière au point de vue précision de l'information.

Certains noms inscrits sur cette carte ne sont pas encore officiels. La Direction des levés et de la cartographie saurait gré au public de lui signaler corrections et additions.

EQUIDISTANCE DES COURBES 50 PIEDS

Elevations en pieds au-dessus du niveau moyen de la mer

Système de référence géodésique nord-américain, 1927

Projection transverse de Mercator

Établie en 1969, par la DIRECTION DES LEVÉS ET DE LA CARTOGRAPHIE, MINISTÈRE DE L'ÉNERGIE, DES MINES ET DES RESSOURCES, d'après des photographies aériennes prises en 1955 et 1956. Levés sur le terrain en 1961 et 1965. Imprimée en 1971.

Ces cartes sont en vente au Bureau de distribution des cartes, ministère de l'Énergie, des Mines et des Ressources, Ottawa.

Mise à jour topographique partielle effectuée en 1982.

© 1990, SA MAJESTÉ LA REINE DU CHEF DU CANADA, MINISTÈRE DE L'ÉNERGIE, DES MINES ET DES RESSOURCES.

CORRECTIONS PROVISOIRES 1988

Référence de cette carte pour usage militaire: Military users, refer to this map as:

SÉRIE A 761

CARTE 32 N/1

ÉDITION 1988

2 MCE

CARTE PROVISOIRE

32 N/1

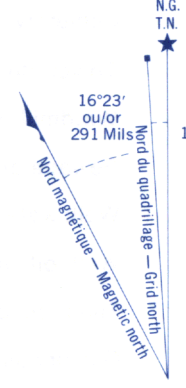
429000m. E. 76°00' 51°15' N

ÉCHELLE DE CONVERSION DES ALTITUDES

CONVERSION SCALE FOR ELEVATIONS

Mètres 0 50 100 150 200 250 300 350 400 450 500 550 600 650 700 750 800 850 900 950 1000

Pieds 0 50 100 150 200 250 300 350 400 450 500 550 600 650 700 750 800 850 900 950 1000



Utiliser le diagramme pour obtenir les valeurs numériques de l'altitude moyenne approximative au centre de la carte en 1969. Variation annuelle décroissante 3.0.

Use diagram only to obtain numerical values of the mean elevation for the centre of the map. Annual change decreasing 3.0.

QUADRILLAGE DE MILLE MÈTRES

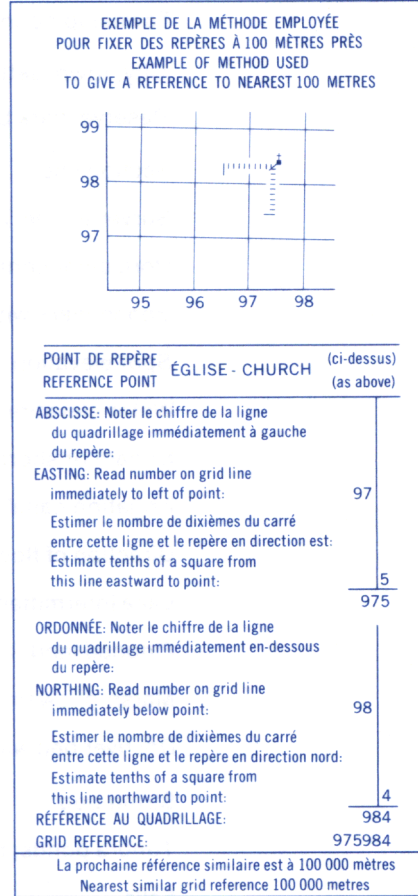
TRANSVERSE UNIVERSAL DE MERCATOR

ZONE 18

ONE THOUSAND METRE

UNIVERSAL TRANSVERSE MERCATOR GRID

DESIGNATION DE LA ZONE	IDENTIFICATION DU CARRÉ
GRID ZONE DESIGNATION	100 000 m SQUARE IDENTIFICATION
18U	UJVM



INSPECTION OF THIS MAP USING 1986 SATELLITE IMAGERY REVEALED NO CHANGES IN MAJOR HYDROGRAPHIC OR CONSTRUCTED FEATURES.

UNE VÉRIFICATION DE CETTE CARTE AU MOYEN D'IMAGES SATELLITES DE 1986 N'A MONTRÉ AUCUN CHANGEMENT EN CE QUI CONCERNE LES ÉLÉMENTS HYDROGRAPHIQUES OU LES ÉLÉMENTS RAPPORTÉS (CONSTRUCTIONS) D'IMPORTANCE.

77°00'	77°30'	77°30'
51°30'	32 N/7	32 N/8
	32 N/2	32 N/1
	32 N/16	32 N/13
50°45'	77°00'	77°30'

Tableau d'assemblage du Système national de référence cartographique

Index to adjoining Maps of the National Topographic System

32 N/1

ÉDITION 1988