

ÉTABLIE PAR LE CENTRE CANADIEN DE CARTOGRAPHIE
MINISTÈRE DE L'ÉNERGIE, DES MINES ET DES RESSOURCES.
RENSEIGNEMENTS À JOUR EN 1988. PUBLIÉE EN 1990.

CES CARTES SONT EN VENTE AU BUREAU DES CARTES DU
CANADA (MINISTÈRE DE L'ÉNERGIE, DES MINES ET DES RESSOURCES,
OTTAWA), OU CHEZ LE VENDEUR LE PLUS PRÈS.

© 1990, SA MAJESTÉ LA REINE DU CHEF DU CANADA.
MINISTÈRE DE L'ÉNERGIE, DES MINES ET DES RESSOURCES.

LAC CHAMPION
MUNICIPALITÉ DE BAIE-JAMES
QUÉBEC QUEBEC

Échelle 1:50 000 Scale

Miles 1 0 1 2 3
Mètres 1000 0 1000 2000 3000 4000

Pour tout renseignement concernant les repères de nivellement et les bornes géodésiques, s'adresser à la Division des levés géodésiques, Centre canadien des levés, Ottawa.

ÉCHELLE DE CONVERSION DES ALTITUDES
Mètres 30 20 10 0 100 200 300 400 500 600 700 800 900 1000
Pieds 100 50 0 100 200 300 400 500 600 700 800 900 1000

Altitudes en pieds
Système de référence géodésique nord-américain 1927
Projection transverse de Mercator

Information concerning bench marks and horizontal survey monuments can be obtained from Geodetic Survey, Canada Centre for Surveying, Ottawa.

CONVERSION SCALE FOR ELEVATIONS
Feet 100 50 0 100 200 300 400 500 600 700 800 900 1000
Mètres 30 20 10 0 100 200 300 400 500 600 700 800 900 1000

Altitudes in feet above Mean Sea Level
North American Datum 1927
Transverse Mercator Projection

PRODUCED BY THE CANADA CENTRE FOR MAPPING,
DEPARTMENT OF ENERGY, MINES AND RESOURCES.
INFORMATION CURRENT AS OF 1988. PUBLISHED 1990.

COPIES MAY BE OBTAINED FROM THE CANADA MAP OFFICE,
DEPARTMENT OF ENERGY, MINES AND RESOURCES, OTTAWA,
OR YOUR NEAREST MAP DEALER.

© 1990, HER MAJESTY THE QUEEN IN RIGHT OF CANADA.
DEPARTMENT OF ENERGY, MINES AND RESOURCES.

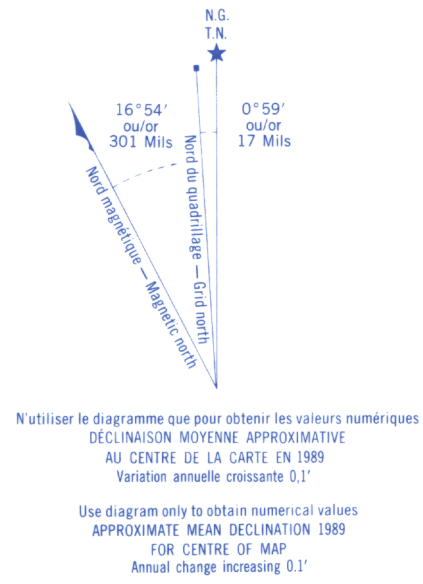
LAC CHAMPION
32 N/9
ÉDITION 2 EDITION

Énergie, Mines et
Ressources Canada

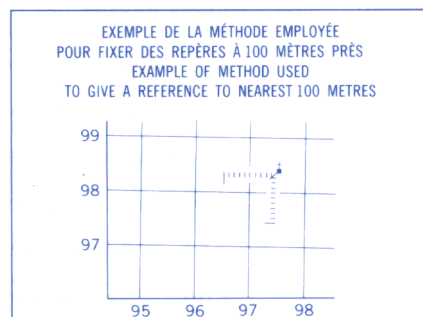
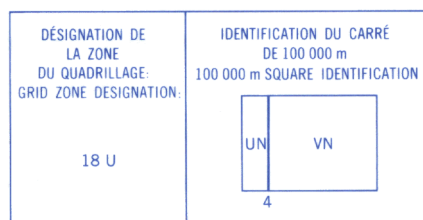
Energy, Mines and
Resources Canada

Référence de cette carte
pour usage militaire:
Military users,
refer to this map as:

SÉRIE A 761
CARTE 32 N/9
ÉDITION 2 MCE EDITION



QUADRILAGE UNIVERSEL TRANSVERSE DE MERCATOR
DE MILE METRES
ZONE 18
ONE THOUSAND METRE
UNIVERSAL TRANSVERSE MERCATOR GRID



POINT DE REPÈRE
REFERENCE POINT

ABSCISSE: Noter le chiffre de la ligne
du quadrillage immédiatement à gauche
du repère.
EASTING: Read number on grid line
immediately to left of point.

Estimer le nombre de décimales du carré
entre cette ligne et le repère en direction est.
Estimate tenths of a square from
this line eastward to point.

ORDONNÉE: Noter le chiffre de la ligne
du quadrillage immédiatement en dessous
du repère.
NORTHING: Read number on grid line
immediately below point.

Estimer le nombre de décimales du carré
entre cette ligne et le repère en direction nord.
Estimate tenths of a square from
this line northward to point.

REPÈRE AU QUADRILAGE:
GRID REFERENCE

975984

La référence similaire la plus près est à 100 000 mètres
Nearest similar grid reference 100 000 metres

